



FORMATO EUROPEO PER IL CURRICULUM VITAE



Curriculum reso sotto forma di dichiarazione sostitutiva di atto di notorietà, ai sensi degli artt. 46 e 47 del D.P.R. 445/2000 (si allega fotocopia di documento di identità valido).

Consapevole, secondo quanto prescritto dall'art.76 del D.P.R. 445/2000, della responsabilità penale cui può andare incontro in caso di dichiarazione mendace, falsità negli atti ed uso di atti falsi, il sottoscritto dichiara sotto la propria responsabilità quanto segue:

Informazioni personali

Cognome/Nome

Indirizzo

Telefono

Fax

E-mail

PEC

Cittadinanza

Data di nascita

Luogo di nascita

Occupazione/Settore professionale

Svolge attività di geologo libero professionista

Esperienza professionale

Date 1994 ad oggi

Lavoro o posizione ricoperti

Geologo - Coordinatore sicurezza – Consulente ambientale – C.T.U.

Principali attività e responsabilità

Libero professionista

Tipo di attività o settore

Geologia, idrogeologia, geomorfologia, acque minerali, ambiente, rifiuti, cave e discariche.

Date 1990-1993

Lavoro o posizione ricoperti

Tenente dell'Arma dei Carabinieri

Principali attività e responsabilità

- Sottotenente dell'Arma dei Carabinieri dal 28.09.1990 al 27.01.1993 dopo aver frequentato il 139° corso tecnico professionale per ufficiali di complemento indetto dal Comando Generale dell'Arma dei Carabinieri.
- Tenente dell'Arma dei Carabinieri dal 27.01.1993 al 18.07.1993 presso il Comando Generale dell'Arma dei Carabinieri con compiti di comando presso la Compagnia Speciale di Pronto Intervento.

Tipo di attività o settore






- ✚ Comandante di plotone.
- ✚ Vice comandante di compagnia.
- ✚ Responsabile dei Servizi di sicurezza del Comando Generale dell'Arma dei Carabinieri – Roma.
- ✚ Istruttore per il conseguimento della patente militare "C" nell'anno 1991.






Istruzione





Data	11/05/2001
Titolo della qualifica rilasciata	Iscritto all'Albo Regionale dei Collaudatori presso la Regione Puglia
Data	1995
Titolo della qualifica rilasciata	Iscritto all'Albo dei Consulenti Tecnici d'Ufficio presso il Tribunale di Bari con n. rif. 16
Data	11.03.1994
Titolo della qualifica rilasciata	Iscritto all'Ordine dei Geologi della Regione Puglia in data 11.03.1994 con n. iscr. 297
Data	18.07.1989
Titolo della qualifica rilasciata	Laurea in Scienze Geologiche presso l'Università degli Studi di Bari con voto: 104/110.
Principali tematiche/competenza professionali possedute	Esperto in ambiente, geologia, acque minerali, cave e miniere, consulenze ambientali nel campo dei rifiuti, reflui industriali ed acque meteoriche.
Nome e tipo d'organizzazione erogatrice dell'istruzione e formazione	Università degli Studi di Bari – Facoltà di scienze matematiche, fisiche e naturali; corso di laurea in scienze geologiche.
Data	1983
Titolo della qualifica rilasciata	Maturità scientifica
Nome e tipo d'organizzazione erogatrice dell'istruzione e formazione	Liceo Scientifico "Sante Simone" di Conversano (BA) - Italy

Formazione

Data	23-24-30-31/10/2020 – 02/11/2020
Titolo della qualifica rilasciata	Attestato di frequenza
Principali tematiche/competenza professionali possedute	Programma di seminari per la formazione relativa agli studi di Microzonazione Sismica di livello 1 e Analisi della Condizione Limite per l'Emergenza.
	   

<p>Data Titolo della qualifica rilasciata</p> <p>Principali tematiche/competenza professionali possedute</p> <p>Data Titolo della qualifica rilasciata</p> <p>Principali tematiche/competenza professionali possedute</p>	<p>21/05/2020</p> <p>Attestato di frequenza</p> <p>"Esercitazione pratica sull'esecuzione di analisi di risposta sismica locale in ambito progettuale e pianificatorio".</p>  <p>FONDAZIONE CENTRO STUDI CONSIGLIO NAZIONALE DEI GEOLOGI</p> <p>18/05/2020</p> <p>Attestato di frequenza</p> <p>"V.I.A. V.A.S. e principi in materia A.I.A."</p>  <p>FONDAZIONE CENTRO STUDI CONSIGLIO NAZIONALE DEI GEOLOGI</p>
<p>Data Principali tematiche/competenza professionali possedute</p>	<p>35° CONVEGNO NAZIONALE GRUPPO NAZIONALE DI GEOFISICA DELLA TERRA SOLIDA - GEODINAMICA</p> <p>Sessione 1.1: Terremoti e faglie: geologia, sismologia e geofisica per approfondire le conoscenze</p> <p>Ordine dei Geologi della regione Puglia</p>  <p>ORDINE DEI GEOLOGI DELLA PUGLIA</p>
<p>Data Titolo della qualifica rilasciata</p> <p>Principali tematiche/competenza professionali possedute</p>	<p>14/10/2017 - 06/11/2017</p> <p>Attestato di frequenza</p> <p>"Corso di aggiornamento di 40 ore per Coordinatore della Sicurezza in fase Progettazione e Esecuzione dei Lavori nei Cantieri Temporanei o Mobili (art. 98 e all. XIV del D.Lgs. n° 81/2008 e s.m.i.)".</p>  <p>OIBA ORDINE DEGLI INGEGNERI della Provincia di Bari</p>
<p>Data Titolo della qualifica rilasciata</p> <p>Principali tematiche/competenza professionali possedute</p>	<p>23-24/06/2017</p> <p>Attestato di frequenza</p> <p>"Geotermia a bassa entalpia dall'individuazione delle aree alla scelta delle soluzioni impiantistiche per gli usi diretti".</p> <p>Ordine dei Geologi della regione Puglia</p>  <p>ORDINE DEI GEOLOGI DELLA PUGLIA</p>
<p>Data Titolo della qualifica rilasciata</p>	<p>24/11/2016</p> <p>Attestato di frequenza</p>

<p>Principali tematiche/competenza professionali possedute</p>	<p>35° CONVEGNO NAZIONALE GRUPPO NAZIONALE DI GEOFISICA DELLA TERRA SOLIDA - GEODINAMICA Sessione 1.1: Terremoti e faglie: geologia, sismologia e geofisica per approfondirne le conoscenze Ordine dei Geologi della regione Puglia</p>  <p>ORDINE DEI GEOLOGI DELLA PUGLIA</p>
<p>Data</p> <p>Titolo della qualifica rilasciata</p> <p>Principali tematiche/competenza professionali possedute</p>	<p>18-19/05/2017</p> <p>Attestato di frequenza</p> <p>Corso "Il Ground Penetrating Radar (GPR): aspetti metodologici e applicazioni innovative nei settori della Geologia, dell'Ingegneria Civile e dei Beni Culturali"-</p> <p>Ordine dei Geologi della regione Basilicata</p> 
<p>Data</p> <p>Titolo della qualifica rilasciata</p> <p>Principali tematiche/competenza professionali possedute</p> <p>Nome e tipo d'organizzazione erogatrice dell'istruzione e formazione</p>	<p>10-11/10/2014</p> <p>Attestato di frequenza</p> <p>"Corso applicativo di modellistica idrologica ed idraulica con software open-source: Modulo di IDRAULICA" Bari, 10-11 ottobre 2014.</p> <p>Ordine dei Geologi della regione Puglia</p>  <p>ORDINE DEI GEOLOGI DELLA PUGLIA</p>
<p>Data</p> <p>Titolo della qualifica rilasciata</p> <p>Principali tematiche/competenza professionali possedute</p> <p>Nome e tipo d'organizzazione erogatrice dell'istruzione e formazione</p>	<p>4-5-11-12/09/2014</p> <p>Attestato di frequenza</p> <p>"Corso Base ARCGIS" Bari, 4-5,11-12 settembre 2014.</p> <p>Ordine dei Geologi della regione Puglia</p>  <p>ORDINE DEI GEOLOGI DELLA PUGLIA SIT SERVIZI DI INFORMAZIONE TERRITORIALE esri Italia Business Network Silver Premium</p>
<p>Data</p> <p>Titolo della qualifica rilasciata</p> <p>Principali tematiche/competenza professionali possedute</p> <p>Nome e tipo d'organizzazione erogatrice dell'istruzione e formazione</p>	<p>10-12 aprile 2014</p> <p>Attestato di frequenza</p> <p>"Impiego di SSAP (Slope Stability Analysis Program) programma di calcolo per la stabilità dei pendii – Corso Base ed Avanzato". Bari, 10-11-12 aprile 2014.</p> <p>Ordine dei Geologi della regione Puglia</p>  <p>ORDINE DEI GEOLOGI DELLA PUGLIA</p>
<p>Data</p> <p>Titolo della qualifica rilasciata</p> <p>Principali tematiche/competenza professionali possedute</p>	<p>14/06/2013</p> <p>Attestato di partecipazione</p> <p>"La disciplina dell'utilizzazione delle terre e rocce da scavo, opportunità per una riduzione del consumo di suolo"</p>

Nome e tipo d'organizzazione erogatrice dell'istruzione e formazione	
Data Titolo della qualifica rilasciata Principali tematiche/competenza professionali possedute Nome e tipo d'organizzazione erogatrice dell'istruzione e formazione	2009 Attestato di frequenza Corso di aggiornamento di 40 ore per Coordinatore per la Progettazione e la Esecuzione dei Lavori nei Cantieri Temporanei o Mobili (D.Lgs. n° 81/2008 e successive modificazioni) Uni.Versus di Bari 
Data Titolo della qualifica rilasciata Principali tematiche/competenza professionali possedute Nome e tipo d'organizzazione erogatrice dell'istruzione e formazione	2008 Attestato di frequenza seminario "D.M. 14/01/2008 – Nuove norme tecniche per le costruzioni: geologia e geotecnica" . Bari, luglio 2008. Ordine dei Geologi della regione Puglia 
Data Titolo della qualifica rilasciata Principali tematiche/competenza professionali possedute Nome e tipo d'organizzazione erogatrice dell'istruzione e formazione	2008 Attestato di frequenza Corso di aggiornamento "Il recupero e valorizzazione delle coste pugliesi attraverso i piani di intervento e recupero territoriale" . Polignano a Mare, giugno 2008 Regione Puglia – assessorato all'urbanistica
Data Titolo della qualifica rilasciata Principali tematiche/competenza professionali possedute Nome e tipo d'organizzazione erogatrice dell'istruzione e formazione	2006 Attestato di frequenza Corso specialistico "L'intrusione marina negli acquiferi costieri: aspetti teorici, metodologici e gestionali." CNR-IRPI di Bari
Data Titolo della qualifica rilasciata Principali tematiche/competenza professionali possedute Nome e tipo d'organizzazione erogatrice dell'istruzione e formazione	2004 Attestato di frequenza Coordinatore per la Progettazione e la Esecuzione dei Lavori nei Cantieri Temporanei o Mobili (D.Lgs. n° 494/1996 e successive modificazioni) Uni.Versus di Bari 
Data Titolo della qualifica rilasciata	1999 Attestato di frequenza

Principali tematiche/competenza professionali possedute Nome e tipo d'organizzazione erogatrice dell'istruzione e formazione	corso di perfezionamento "Metodiche di ricerca e di monitoraggio applicate alla captazione di acque sotterranee in Puglia" Ordine dei geologi della regione Puglia 
Data Titolo della qualifica rilasciata Principali tematiche/competenza professionali possedute Nome e tipo d'organizzazione erogatrice dell'istruzione e formazione	1997 Attestato di frequenza corso di perfezionamento "Tutela delle acque sotterranee dall'inquinamento: problematiche relative allo smaltimento di acque sul suolo e nel sottosuolo" . Ordine dei geologi della regione Puglia 
Data Titolo della qualifica rilasciata Principali tematiche/competenza professionali possedute Nome e tipo d'organizzazione erogatrice dell'istruzione e formazione	1992-1993 Attestato di frequenza Corso di Geotecnica e prove C.B.R. su campioni di materiale pervenuti dal Nord Africa. Università degli Studi "La Sapienza" di ROMA.

Qualifiche/Brevetti

Esperto subacqueo	Brevetti di Open Water Diver, Advanced Open Water Diver, Deep Diver, Nitrox Diver.
Esperto velista	Skipper, iscritto FIV.
Soccorritore	Emergency Responder.
Patente	Patenti A, B e C.
Nuotatore	Esperto nuotatore ed apneista.
Sciatore	Esperto sciatore.

Capacità e competenze personali

Madrelingua **Italiano**

Altra lingua **Inglese**

Autovalutazione
Livello europeo (*)

Lingua

Comprensione		Parlato		Scritto
Ascolto	Lettura	Interazione orale	Produzione orale	
Buono	Buono	Buono	Buono	Buono

(*) Quadro comune europeo di riferimento per le lingue

COLLABORAZIONI PROFESSIONALI CON L'UNIVERSITA' DEGLI STUDI DI BARI

Data 1995 - 1996

Principali tematiche/competenze professionali possedute	Collaborazione allo "Studio idrogeologico della Lama "Giotta" finalizzato alla valutazione del rischio idraulico"
Nome e tipo d'organizzazione	UNIVERSITA' DEGLI STUDI DI BARI
Data	1995 - 1996
Principali tematiche/competenze professionali possedute	Collaborazione allo Studio idrogeologico della Lama "S. Giorgio" finalizzato alla valutazione del rischio idraulico
Nome e tipo d'organizzazione	UNIVERSITA' DEGLI STUDI DI BARI

CONVENZIONI TIROCINI CON L'UNIVERSITA' DEGLI STUDI DI BARI

Convenzione sui tirocini sottoscritta tra il Dipartimento di Scienze della Terra e Geo ambientali dell'Università degli Studi di Bari con il Geol. Pirulli Pasquale nell'ambito dei progetti formativi delle studentesse Lozupone Lidia, Solinas Anna, Boccuzzi Angela e Decaro Katia laureande in Scienze Geologiche.

COMPONENTE GEOLOGO NELLE COMMISSIONI VARIE

Data	2017-2020
Principali tematiche/competenze professionali possedute	Componente Forum Permanente per l'insediamento degli impianti di telefonia mobile ed antenne radiotelevisive.
Nome e tipo d'organizzazione	Comune di Turi (BA)
Data	2000 - 2003
Principali tematiche/competenze professionali possedute	Componente geologo nella Commissione edilizia del Comune di Rutigliano
Nome e tipo d'organizzazione	Comune di Rutigliano (BA)
Data	1997 - 2000
Principali tematiche/competenze professionali possedute	Componente geologo nella Commissione edilizia del Comune di Casamassima (BA)
Nome e tipo d'organizzazione	Comune di Casamassima (BA)
Data	1995 - 1997

CONSULENZE TECNICHE D'UFFICIO

Data	
Principali tematiche/competenze professionali possedute	Ha eseguito diverse consulenze tecniche d'ufficio presso la ex Pretura di Noci
Nome e tipo d'organizzazione	ex Pretura di Noci

ELENCO ATTESTATI ED ABILITAZIONI

- Inserito nell' "ELENCO DI PROFESSIONISTI (INGEGNERI, ARCHITETTI, GEOLOGI) CUI ATTINGERE PER LA REDAZIONE/COMPLETAMENTO DEGLI STUDI DI MICROZONAZIONE SISMICA (MS) E ANALISI DELLA CONDIZIONE LIMITE PER L'EMERGENZA (CLE) nel territorio della Regione Puglia."
- ISCRITTO ALL'ALBO REGIONALE DEI COLLAUDATORI presso la Regione Puglia - L.R. 11/05/2001 n. 13 art. 22.
- CERTIFICAZIONE AMBIENTALE ISO 14001-2015
- ABILITATO AUDITOR/LEAD AUDITOR AMBIENTE ISO 14001:2015
- CONSULENTE AMBIENTALE per ISO 14001-2015

PUBBLICAZIONI

Data 14-16 ottobre 2014 - Firenze

Tecniche e metodologie di rilievo per una cava in pietra calcarea
M. Caprioli (*), F. Mazzone (**), P. Pirulli (***)
(* Politecnico di Bari ;(**) Università degli studi di Napoli "Parthenope"
(***) Geologo libero professionista, Rutigliano (BA)

Collaborazioni alle pubblicazioni del Prof. Geol. Maggiore Michele

- MAGGIORE M. (1999) - Quadro geologico ambientale del territorio di Rutigliano (Bari). Nel Catalogo "Ambiente, Archeologia, Storia. Segni della Lama dell'Annunziata" a cura di A. D'Amato, Museo Civico di Rutigliano, pp. 15-22, Ed. Liantonio, Palo (BA).
- MAGGIORE M. (1998) - Le risorse idriche sotterranee della Puglia (Italia meridionale). Atti 1° Simposio scientifico "Risorse idriche: monitoraggio e tutela", pp. 48-55, 23-26 Novembre 1998, Mosca.
- MAGGIORE M. (1991) - Trasferimento di tecnologie e metodologie per la gestione delle risorse idriche. Atti del seminario organizzato dall'I.R.S.A. del C.N.R. e dalla Regione Puglia.

Data 1988 - 1989

- "Studio petrografico e petrolchimico sulle metavulcaniti dell'Unità di Mandatoriccio (Sila Grande, Calabria)"
- "Caratteri di permeabilità e di densità di terre limoso-sabbiose campionate in agro di Mola di Bari".
- Rilevamento geologico nell'entroterra di Mola di Bari.

CONVEGNI

- Bari 26/11/2011 - Caratterizzazione geotecnica e sismica dei suoli con il metodo MASW.
- Bari 22/06/2011 - Criticità geologiche del territorio pugliese: metodi di studio ed esempi.

- ✚ Ha partecipato alla giornata di studio in qualità di relatore "Diagnostic Research – III° convegno internazionale di diagnostica per gli edifici, il paesaggio ed i beni culturali" tenutosi presso il Politecnico di Bari in data 17-18/05/2011.
- ✚ Altamura, 09.12.2010. Studi ed interventi per il risanamento delle cavità antropiche e naturali. Aspetti geologici, geotecnici e sismici.
- ✚ Bari, 19.03.2004. Riclassificazione sismica dei territori pugliesi ed aspetti geologici e geotecnici per la costruzione in zona sismica (ordinanza del P.C.M. n° 3274 del 20.03.2003).
- ✚ Bologna, 18.10.2003. XXXVI Convegno Nazionale. Le più recenti direttive europee sulla sicurezza nei cantieri: aspetti applicativi e responsabilità connesse. Organizzato dall'Associazione Ingegneri e Architetti della Provincia di Bologna.
- ✚ Bologna, 17.10.2003. 12° Europa Symposium di Bioarchitettura-Radon: come conoscerlo, come evitarlo. Organizzato dall'Istituto Nazionale di Bioarchitettura in collaborazione con la regione Emilia-Romagna, l'Università di Bologna, i Ministeri per l'Edilizia e l'Ambiente di Olanda, Belgio ed Austria.
- ✚ Turi, 17.06.2001. Meeting itinerante organizzato dal Lions Club con relazione sul tema: "Acque destinate al consumo umano".
- ✚ San Severino Lucano, 30.04.2001. Meeting itinerante organizzato dal Lions Club con relazione sul tema: "Potabilizzazione delle acque dell'Acquedotto Pugliese".
- ✚ Putignano, Chiusa di Chietri 22.03.2001. Organizzato dal Rotare Club dal tema: "L'acqua minerale: salute, benessere, o solo moda?".
- ✚ Bari, 1-2.03.2001. Meeting del Comitato europeo di standardizzazione dei fanghi di depurazione organizzato per il CEN/TC308.
- ✚ Conversano, 15.01.99. Giornata di studio organizzata dalla regione Puglia, Ass. all'Ambiente, in collaborazione con il Commissario delegato sull'emergenza ambientale su: "La nuova gestione dei rifiuti urbani".
- ✚ Roma, 20.11.98. Conferenza nazionale organizzata dal centro Studi Meridionale in collaborazione con l'AQP, Ente irrigazione di Puglia, Basilicata ed Irpinia, su: "La qualità delle acque nelle regioni meridionali", con relazione sul tema: "Tecniche di potabilizzazione sull'acqua destinata al consumo umano".

DOCENZE

- ✚ Docenza per "Formare l'eccellenza dei prodotti ittici" – Progetto Formativo presentato da Fondo forte per l'azienda Carone S.r.l. di Polignano a Mare. I moduli dell'attività didattica sono stati: "Customer Relationship Management". Durata del corso 8 ore a novembre 2016.
- ✚ Docenza per "La Formazione per il Riciclo" - AVVISO BA/04/2013 – Piani Formativi Aziendali - Sede Via Campania n.20/22 - 70018 Rutigliano (BA)- Soggetto attuatore: VITO GASSI di Carmine Esposito & C. S.a.s. I moduli dell'attività didattica sono stati:" Tipologie di rifiuto" e "La raccolta differenziata". Durata del corso 38 ore da ottobre a novembre 2014.
- ✚ Servizi di consulenza per l'innovazione tecnologica delle PMI (P.O. FESR 2007 – 2013 Asse I Linea Intervento 1.1. Azione 1.1.2). Durata dell'incarico 10 mesi dal 16.09.2013 al 16.07.2014.
- ✚ Docenza per "La Formazione per il Riciclo" - AVVISO BA/04/2013 – Piani Formativi Aziendali - Determ. Dirig. N. 1305 del 09/12/2013 - Sede Strada Laquaquera n.49 – 70010 Turi (BA)- Soggetto attuatore: CATUCCI S.r.l. I moduli dell'attività didattica sono stati:" Gestione del rifiuto urbano" e "Gestione operativa". Durata del corso 39 ore da settembre ad ottobre 2014.
- ✚ Docenza per "MIGLIORARE LE COMPETENZE IN MATERIA DI RACCOLTA DIFFERENZIATA" - Cod: PO0713IBA06111A.3 - AVVISO BA/06/2011 – PROVINCIA BARI - Determ. Dirig. N. 361/FPF del 30/12/2011 - Sede Strada Laquaquera n. 49 – 70010 Turi (BA)- Soggetto attuatore: CATUCCI S.r.l. I moduli dell'attività didattica sono stati:" Scenario generale e specifico", "Contaminazione ed inquinamento delle acque sotterranee, analisi del sistema esistente" e "Promozione e sensibilizzazione della raccolta differenziata". Durata del corso 32 ore da luglio ad agosto 2012.


LAVORI PUBBLICI

(PRG - PUG)

<u>P.R.G. e P.U.G.</u>	
	Ha redatto studi geologici, idrogeologici, geomorfologici e geotecnici per i piani regolatori generali dei seguenti Comuni pugliesi:
Comune di Turi (Ba)	Incarico conferitomi dal Comune di Turi con deliberazione di G.C. n. 39 del 20.01.1994.
Comune di Rutigliano (Ba)	(correlatori: Dott. Geol. Pasquale Pirulli e Prof. Ing. Geol. Claudio Cherubini); incarico conferitomi dal Comune di Rutigliano con Delibera di G.M. n. 315 del 10.06.1996.
Comune di Ceglie Messapica (Br)	(coll. al Prof. Geol. Michele Maggiore).
Comune di Turi (BA)	P.U.G. - Aggiornamento studio geologico del territorio comunale. Incarico conferitomi dal Comune di Turi con determinazione del responsabile del servizio n. 7 del 30.01.2007.

LAVORI PUBBLICI

(REGIONE – PROVINCIA)

Committente: SVIPRO S.r.l. (Bari) 	Indagini idrogeologiche su 360 siti adibiti a cava e discarica nell'intera Regione Puglia con lo scopo di controllo, gestione e bonifica di siti potenzialmente contaminati per conto dell'ENEA di Roma –Dipartimento Ambiente- e dell'Assessorato all'Ambiente della REGIONE PUGLIA. Incarico conferitomi dalla SVIPRO S.r.l. in data luglio 1993. Lavoro pubblicato sul B.U.R. n. 15 del 07.02.1996 – Deliberazione di Consiglio Regionale n. 67 del 20.12.1995. "Art. 5 L. 441/1987 – Piano regionale di Bonifica dei siti contaminati. (Delibera di Giunta n. 6021 del 8.9.1994)".
---	--

Committente: PROVINCIA DI BARI	Relazione geologica per i lavori di rifacimento rete idrico-fognaria, antincendio e realizzazione intercapedine dell'I.T.C. di Ruvo di Puglia. Incarico conferitomi con determinazione dirigenziale n. 541 del 21/04/2009.
Committente: PROVINCIA DI BARI	Relazione geologica per i lavori di ampliamento ed adeguamento alle norme dell'Istituto d'Arte "Pino Pascali" di Bari. Incarico conferitomi con determinazione dirigenziale n. 589 del 05/05/2008.

LAVORI PUBBLICI
(CITTA' E COMUNI)

Committente: Comune di ADELFA (BA)	R.T.P. Arch. Maria Anna Nicassio e Geol. Pasquale Pirulli per Progettazione Esecutiva, D.L., e Coordinamento della Sicurezza per la "Rigenerazione degli spazi del Parco Urbano di Lama Montrone" in Adelfia. Det. Responsabile Assetto del Territorio n. 404/2020 del 21/09/2020.
Committente: Comune di ADELFA (BA)	Redazione della documentazione finalizzata sia al potenziamento del sistema di recupero e riutilizzo delle acque meteoriche, sia agli adempimenti previsti dal R.R. n°26/2013 da effettuarsi presso gli uffici della Città Metropolitana, finalizzati allo scarico del troppo pieno delle vasche di accumulo in lama, ai sensi dell'art. 36 co. 2, lett. a) del D.lgs. 50/2016. Determinazione n. 171/2019 del 24.04.2019.
Committente: Comune di ADELFA (BA)	Incarico di coordinamento in fase di esecuzione "Lavori di realizzazione di un'area attrezzata tra Via Veneto, Via G. Dalla Chiesa e Via Vivaldi - importo lavori: € 1.108.957,11" (CIG: 671091456C - CUP: E53G15006550007). Determinazione del Responsabile Settore Assetto del Territorio n. 1279 del 30/11/2018.
Committente: Città di CONVERSANO (BA)	Incarico di collaborazione col R.U.P. per la predisposizione degli atti relativi all'autorizzazione agli scarichi delle acque meteoriche della fogna ovest, fogna est e Via Italia della Città di Conversano. Determinazione n. 852/Segreteria del 19/06/2014.
Committente: Città di CONVERSANO (BA)	Relazione geologica ed idrogeologica per la realizzazione di Fogna pluviale di Via Italia". Determinazione n. 93/Segreteria del 23/01/2012.
Committente: Città di CONVERSANO (BA)	Relazione geologica e paesistico-ambientale per la "Risoluzione dei nodi infrastrutturali dei passaggi a livello a raso della rete ferroviaria Sud-Est ubicati in Conversano (BA)". Incarico conferitomi dal responsabile area Urbanistica e LL.PP. n. 1140/Segreteria del 30.06.2010. Importo dei lavori: 30.000.000 di euro.
Committente: Città di CONVERSANO (BA)	Relazione geologica e indagini per i lavori di completamento ed ampliamento del canile comunale. Incarico conferitomi dalla Città di Conversano con Determinazione del Responsabile dell'U.T.C. n. 601/Segr. del 31.05.2007.
Committente: Città di CONVERSANO (BA)	Relazione geologica e interventi di bonifica e riqualificazione dei siti contaminati. Incarico conferitomi dalla Città di Conversano con Determinazione del Responsabile dell'U.T.C. n. 1200/Segr. del 19.10.2006
Committente: Città di CONVERSANO (BA)	Relazione geologica per la realizzazione di loculi d'emergenza nel cimitero comunale. Incarico conferitomi dalla Città di Conversano con Determinazione del Responsabile dell'U.T.C. n. 952/Segr. del 30.08.2006.
Committente: Città di CONVERSANO (BA)	Relazione geologica per la realizzazione di un muro di sostegno in località "Fondo Cannelle". Incarico conferitomi dalla Città di Conversano con Determinazione del Responsabile dell'U.T.C. n. 1174/Segr. del 13.10.2006.

Committente: Città di CONVERSANO (BA)	Relazione geologica e indagini per i lavori di realizzazione di fogna bianca comunale - Zona Ovest. Incarico conferito dalla Città di Conversano al raggruppamento di professionisti fra studio Associato Acquambiente Ingegneria, studio tecnico Agringeo, studio associato Ferlazzo Barbara e Tosto Guglielmo e geol. Pasquale Pirulli. Determinazione del Responsabile dell'U.T.C. n. 838 del 18 luglio 2006, giusta comunicazione prot. 22674 del 27/09/2006. Importo dei lavori circa 1.800.000 euro.
Committente: Città di CONVERSANO (BA)	Relazione geologica ed idrogeologica per la realizzazione di infrastrutture in Via Giocosa. Progetto di € 300.00,00. Incarico conferitomi dalla Città di Conversano con Determinazione del Responsabile dell'U.T.C. n. 386/Segr. del 30.12.2005.
Committente: Città di CONVERSANO (BA)	Studio finalizzato alla verifica dell'effettiva vulnerabilità del territorio comunale da porre a base delle osservazioni da formulare al Piano di Assetto Idrogeologico adottato dall'Autorità di bacino della Puglia. Incarico conferitomi con Determinazione del Responsabile dell'U.T.C. n. 1012/Segr. del 06.09.2005.
Committente: Città di CONVERSANO (BA)	Consulenza per la progettazione di fogna bianca nella Zona Annonaria del Città di Conversano. Incarico conferitomi con Determinazione del Responsabile dell'U.T.C. n. 252 del 07.08.2004.
Committente: Città di CONVERSANO (BA)	"Realizzazione sistemi di collettamento acque piovane. Decreto C.E.A. n. 74 del 19.04.2004. Affidamento incarico RUP -attività di supporto - Progettazione e collaborazione esterna". Incarico conferitomi con Determinazione del Responsabile dell'U.T.C. n. 591 del 08.06.2004.
Committente: Città di CONVERSANO (BA)	Relazione geologica, idrogeologica e indagini geofisiche per il progetto di lavori di completamento del 2° circolo didattico di Via Guglielmi - Conversano. Incarico conferitomi con Determinazione del Responsabile dell'U.T.C. n. 208/1 del 06.10.2003.
Committente: Città di CONVERSANO (BA)	Studio di fattibilità per lo smaltimento delle acque meteoriche nell'area depressa circostante le vie Campo Sportivo, Italia e Dei Normanni. Incarico conferitomi dalla Città di Conversano con Determinazione dirigenziale n. 307 del 18.09.2002.
Committente: Città di CONVERSANO (BA)	Relazione geologica ed indagini geomeccaniche e geofisiche per il progetto di un centro di selezione di rifiuto tal quale, centro di raccolta, prima lavorazione e stoccaggio di materiali provenienti dalla raccolta differenziata in contrada "Martucci" - Conversano. Incarico conferitomi dalla Città di Conversano con Delibera di Giunta C. n. 255 del 22.07.1998. Importo del progetto € 1.420.805,19.
Committente: Città di CONVERSANO (BA)	Studio idrogeologico per la progettazione e realizzazione di undici pozzi assorbenti e relative vasche di decantazione per lo smaltimento di acque meteoriche che corrivano su aree interessate dalle sedi stradali dell'abitato. Incarico conferitomi dalla Città di Conversano con Delibera di Giunta C. n. 1038 del 20.12.1996.
Committente: Città di CONVERSANO (BA)	Relazione geologica e relativa perizia per la discarica comunale, sita in località "Martucci", al fine di predisporre un piano di bonifica e controllo del sito oltre ad individuare aree d'insediamenti di vario genere. Incarico conferitomi dalla Città di Conversano con Delibera di Giunta C. n. 894 del 11.11.1996.
Committente: Comune di GIOIA DEL COLLE (BA)	Lavori di bonifica discarica RSU in contrada "Terzi". Incarico conferito con Determinazione del Responsabile del servizio n. 1281del Reg. Gen. Del 18.12.2006.

Committente: Comune di LOCOROTONDO (BA)	relazione geologica per l'Appalto integrato, progettazione esecutiva ed esecuzione del parcheggio interrato e riqualificazione arredo urbano piazza Aldo Moro" in Locorotondo (BA). Anno 2011.
Committente: Comune di MODUGNO (BA)	Incarico professionale di redazione relazione geologica e studio idrologico per la progettazione definitiva e di coordinamento della sicurezza in fase di progettazione relativi all'intervento di rifacimento reti tecnologiche e pavimentazione del nucleo antico - CIG (SIMOG) 5674323777. Determinazione resp. Servizio n. 335/2015.
Committente: Comune di NOICATTARO (BA)	Predisposizione della documentazione utile alla partecipazione al Bando avente ad oggetto "Manifestazione di interesse finalizzata alla localizzazione di tre impianti destinati al trattamento e recupero rispettivamente di vetro, plastica, carta e cartone rivenienti dalle raccolte differenziate di RSU, per la produzione di materie prime secondarie (MPS)". Determinazione Dir. N. 3 del 26/02/2018 - Reg. Gen. n. 106.
Committente: Comune di PALO DEL COLLE (BA)	Relazione geologica e geotecnica per il "Programma integrato di riqualificazione delle periferie - PIRP". Collaborazione professionale congiunta con arch. Michele Sgobba e prof. arch. Rocco Carlo Ferrari.
Committente: Comune di PUTIGNANO (BA)	Redazione Piano di Sicurezza e coordinamento della sicurezza in fase di esecuzione nell'ambito del Piano di caratterizzazione e del progetto definitivo ed esecutivo dell'intervento di messa in sicurezza permanente e riqualificazione ambientale ex discarica RSU in c. da "Pezza di Spacco" in Putignano. Deter. R.C.G- 3949_2017 del 26/01/2018.
Committente: Comune di PUTIGNANO (BA)	Relazione geologica, geomorfologica ed idrogeologica e relative indagini per lavori di realizzazione del marciapiede in Via V. Petruzzi - Comune di Putignano (BA). Determinazione dirigenziale n.73 del 12/02/2014.
Committente: Comune di PUTIGNANO (BA)	Realizzazione del campo polivalente coperto "Marco Biagi" - Obiettivo operativo 2.8 PON "Sicurezza per lo sviluppo - obiettivo convergenza 2007/2013" - Affidamento di incarico professionale relativo alla redazione della relazione geologica e relative indagini geognostiche. Determinazione dirigenziale n. 294 del 15/11/2012.
Committente: Comune di PUTIGNANO (BA)	Lavori di urbanizzazione a servizio della zona C3/2 - Affidamento di incarico professionale relativo alla redazione della relazione geologica ed idrogeologica. Determinazione dirigenziale n. 114 del 19/04/2011.
Committente: Comune di PUTIGNANO (BA)	Realizzazione di infrastrutture primarie a servizio della zona C3/1 - Affidamento di incarico professionale relativo alla redazione della relazione geologica ed idrogeologica. Determinazione dirigenziale n. 162 del 18/06/2010.
Committente: Comune di PUTIGNANO (BA)	Incarico come da determinazione dirigenziale n. 110 del 28.04.2008 relativa a "Lavori di viabilità tra Via Bonaparte - Via Due Lamie - Via S. Antonio. Estensione dell'affidamento d'incarico al dott. Geol. Pasquale Pirulli".
Committente: Comune di PUTIGNANO (BA)	Relazione geologica per la realizzazione viabilità in via Bonaparte - via Due Lamie e via S. Antonio. Incarico conferito con Determinazione del Dirigente dell'U.T.C. n. 93 del 23.11.2006.
Committente: Comune di PUTIGNANO (BA)	Studio finalizzato alla verifica dell'effettiva vulnerabilità del territorio comunale da porre a base delle osservazioni da formulare al Piano di Assetto Idrogeologico adottato dall'Autorità di Bacino della Puglia. Incarico conferito con Determinazione del Responsabile dell'U.T.C. n. 21 del 28.01.2005.


Committente: Comune di RUTIGLIANO (BA)	Incarico per la redazione degli elaborati tecnico-progettuali per l'ottenimento dell'autorizzazione provinciale allo smaltimento negli strati superficiali del sottosuolo, mediante pozzi assorbenti, rivenienti dalle viabilità, aree a verde attrezzate e pista ciclabile nel Comparto Z del piano di Zona di Rutigliano. Determinazione Reg. Gen. n. 1315 del 30/10/2015.
Committente: Comune di RUTIGLIANO (BA)	Relazione geologica con relative indagini dirette ed indirette, relazione geotecnica per la realizzazione di un centro culturale nel Parco Urbano di Via A. Moro, Via G. Falcone, Via D. Alighieri. Determinazione Reg. Gen. n. 916 del 13.11.2014.
Committente: Comune di RUTIGLIANO (BA)	Progetto impianto di trattamento e smaltimento negli strati superficiali del sottosuolo, mediante pozzi assorbenti, delle acque meteoriche rivenienti dal cimitero comunale. Determinazione Reg. Gen. n. 353 del 24.04.2014.
Committente: Comune di RUTIGLIANO (BA)	Studio di verifica delle strutture idrogeologiche e geomorfologiche dell'AdB sul territorio rutiglianese al fine dell'approvazione della Variante di Adeguamento del PRG al PUTT/p da parte della Regione Puglia. Incarico conferitomi dal Comune di Rutigliano con Determinazione del Responsabile del Settore Urbanistica del 07/11/2013 n. 847 Reg. Gen.
Committente: Comune di RUTIGLIANO (BA)	Relazione geologica e relative indagini per la realizzazione di bagni pubblici nel Parco Urbano di Viale A. Moro. Incarico conferitomi dal Comune di Rutigliano con Determinazione del Responsabile del Settore LL.PP. del 01.10.2012 n. 760 Reg. Gen.
Committente: Comune di RUTIGLIANO (BA)	Esecuzione di prove di permeabilità in pozzetto presso un'area adiacente al depuratore comunale di Casamassima. Incarico conferitomi dal Comune di Rutigliano con Determinazione del Responsabile del Settore Urbanistica del 28.05.2011 n. 406 Reg. Gen.
Committente: Comune di RUTIGLIANO (BA)	Consulenza idrogeologica per il Parco Urbano di Via A. Moro lotti 1 e 2. Incarico conferitomi dal Comune di Rutigliano con Determinazione del Responsabile del Settore LL.PP. del 11.03.2011 n. 202 Reg. Gen.
Committente: Comune di RUTIGLIANO (BA)	Conferimento consulenza geologica per intervento P.I.R.P. - Sistemazione impianto sportivo con giardino". Incarico conferitomi dal Comune di Rutigliano con Determinazione del Responsabile del Servizio n. 950/Reg. Gen. del 28.10.2010.
Committente: Comune di RUTIGLIANO (BA)	Relazione geologica per le opere di consolidamento della Torre dell'Orologio in Piazza Colamussi. Incarico conferitomi dal Comune di Rutigliano con Determinazione del Responsabile del Settore LL.PP. del 05.06.2007.
Committente: Comune di RUTIGLIANO (BA)	Relazione idrogeologica e D.L. per la realizzazione di un pozzo per attingere acqua dal sottosuolo da utilizzare a servizio degli impianti sportivi del Comune di Rutigliano siti in Via Gorizia. Incarico conferitomi dal Comune di Rutigliano con Delibera di G.M. n. 61 del 06.01.2001.
Committente: Comune di RUTIGLIANO (BA)	Progettazione preliminare, definitiva, esecutiva e direzione dei lavori di opere di difesa idraulica dell'abitato di Rutigliano (Ba) congiuntamente al Dott. Ing. Vito Casulli. Incarico conferitomi dal Comune di Rutigliano con Delibera di Giunta M. n. 344 del 15.10.1998.
Committente: Comune di RUTIGLIANO (BA)	Relazione geologica ed idrogeologica relativamente al progetto di completamento delle opere d'urbanizzazione della zona P.I.P. (P.O.P. MIS.5.2) consistente nella realizzazione di pozzi assorbenti per lo smaltimento di acque meteoriche che corrivano su aree interessate dalle sedi stradali della zona P.I.P. Incarico conferitomi dal Comune di Rutigliano con Delibera di Giunta M. n. 11 del 10.01.1997.
Committente: Comune di RUTIGLIANO (BA)	Consulenza tecnica di parte per conto del Comune in merito alla vertenza Comune di Rutigliano contro P. Redavid davanti al T.A.R. di Puglia. Incarico conferitomi dal Comune di Rutigliano con Delibera di Giunta M. n. 317 del 14.05.1996














Committente: Comune di RUTIGLIANO (BA)	Relazione geologica e geotecnica della Via S. Chiara ed aree adiacenti al fine di progettare il nuovo muro di contenimento del campo sportivo comunale. Incarico conferitomi dal Comune di Rutigliano con Delibera di G.M. n. 398 del 14.06.1996.
Committente: Comune di RUTIGLIANO (BA)	Studio geologico ed idrogeologico di una zona ricadente nell'abitato di Rutigliano e oggetto di modificazione territoriale in virtù della concessione edilizia n. 57/92: studio del bacino idrografico e dell'impluvio sbarrato dall'edificazione di un fabbricato per civile abitazione. Incarico conferitomi dal Comune di Rutigliano con Delibera di Giunta M. n. 681 del 07.12.1994.
Committente: Comune di RUTIGLIANO (BA)	Studio idrogeologico finalizzato alla realizzazione di pozzi assorbenti nell'abitato per lo smaltimento di acque meteoriche che corrivano su aree interessate dalle sedi stradali dell'abitato. Incarico conferitomi dal Comune di Rutigliano con Delibera di G.M. n. 593 del 28.10.1994.
Committente: Comune di SAMMICHELE DI BARI (BA)	POR Puglia – Progetto per la realizzazione di infrastrutture nella zona P.I.P. – 2° Stralcio. Redazione di relazione geologica, idrogeologica, calcolo delle portate di massima piena ed analisi ambientale per il progetto di smaltimento delle acque meteoriche insistenti nel P.I.P. Incarico conferitomi dal Comune di Sammichele di Bari con Delibera di G. C. n. 3 del 07.01.2004.
Committente: Comune di SAMMICHELE DI BARI (BA)	Redazione di relazione geologica, idrogeologica, calcolo delle portate di massima piena ed analisi ambientale per il progetto di smaltimento delle acque meteoriche insistenti in alcune zone dell'abitato. Incarico conferitomi dal Comune di Sammichele di Bari con Delibera di G. C. n. 378 del 10.12.2003.
Committente: Comune di SAMMICHELE DI BARI (BA)	Redazione di relazione geologica ed indagini geomeccaniche e geofisiche per i lavori di ammodernamento del campo sportivo comunale "G. Pastore". Incarico conferitomi dal Comune di Sammichele di Bari con Delibera di G. C. n. 216 del 19.09.1999. Onorario per lo studio geologico e relative indagini geognostiche.
Committente: Comune di STATTE (TA)	Relazione geologica e geotecnica per il "Programma di Recupero Urbano delle aree del Piano di Zona - Cavalcavia di accesso alla zona PEEP del Comune di Statte". Collaborazione professionale congiunta con arch. Michele Sgobba e arch. Giovanni Contento.
Committente: Comune di TURI (BA)	Affidamento incarico di supporto tecnico all'UTC inerente il Reticolo Idrografico dell'Autorità di Bacino della Puglia. Incarico conferitomi dal Comune di Turi con determinazione del responsabile del servizio n. 702 del 30.10.2008.
Committente: Comune di TURI (BA)	Studio di fattibilità relativo alla sistemazione della «Lama Giotta » ed, in particolare delle aree a sud e a nord della intersezione con la S.P. Turi-Conversano. Comune di Turi – incarico conferito con determinazione del responsabile del servizio n. 258 rep. gen./Seg. Com. del 08.04.2008
Committente: Comune di TURI (BA)	Redazione studio di fattibilità degli interventi di sistemazione idraulica ed idrogeologica della parte est dell'abitato e delle intersezioni del reticolo idrografico proposto dall'Autorità di Bacino della Puglia con le infrastrutture comunali". Incarico conferitomi dal Comune di Turi con Determinazione n. 179/Segr. Gen. del 28.02.2008.
Committente: Comune di TURI (BA)	Relazione geologica inerente il progetto dei lavori di adeguamento dell'impianto sportivo comunale polivalente. Incarico conferitomi dal Comune di Turi con determinazione del responsabile del servizio n. 205 del 24.02.2006.
Committente: Comune di TURI (BA)	Indagine geofisica e monitoraggio dell'area sita in prossimità della scuola materna comunale di Via Ginestre al fine di conoscere possibili evoluzioni dell'inghiottitoio naturale e eventuali interferenze con la scuola materna ai fini della stabilità del plesso scolastico. Incarico conferitomi dal Comune di Turi con determinazione del responsabile del servizio n. 82 del 23.05.2005.

Committente: Comune di TURI (BA)	Redazione di un progetto del piano di smaltimento delle acque meteoriche insistenti nelle zone comunali "Largo Pozzi e Via Vecchia Casamassima". Incarico conferitomi dal Comune di Turi con determinazione del responsabile del servizio n. 59 del 26.03.2004.
Committente: Comune di TURI (BA)	Redazione di un progetto del piano di smaltimento delle acque meteoriche insistenti su alcune vie comunali interne. Incarico conferitomi dal Comune di Turi con determinazione del responsabile del servizio n. 60 del 26.03.2004.
Committente: Comune di TURI (BA)	Redazione di relazione geologica, geotecnica, idrogeologica e relative indagini per la caratterizzazione ambientale dell'ex discarica comunale in località "Piscina di Susa". Incarico conferitomi dal Comune di Turi con determinazione del responsabile del servizio n. 06 del 09.01.2004.
Committente: Comune di TURI (BA)	Indagine geologica ed idrogeologica per la realizzazione del cimitero per cani a servizio del canile comunale sito alla Via Conversano. Incarico conferitomi dal Comune di Turi con determinazione del responsabile del servizio n. 72 del 13.03.2003.
Committente: Comune di TURI (BA)	Collaborazione esterna per la redazione di un progetto per il recapito finale delle acque meteoriche del territorio comunale. Incarico conferitomi dal Comune di Turi con determinazione del responsabile del servizio n. 61 del 24.01.2003.
Committente: Comune di TURI (BA)	Relazione geologica e relative indagini dell'area sita in prossimità della scuola materna comunale di Via Ginestre al fine di conoscere e studiare l'inghiottitoio naturale e eventuali interferenze con la scuola materna ai fini della stabilità del plesso scolastico. Incarico conferitomi dal Comune di Turi con determinazione del responsabile del servizio n. 758 del 13.11.2002.
Committente: Comune di TURI (BA)	Relazione geologica e relative indagini geognostiche per l'ampliamento del cimitero comunale - 8° lotto. Incarico conferitomi dal Comune di Turi con determinazione del responsabile del servizio n. 680 del 17.10.2002.
Committente: Comune di TURI (BA)	Relazione geologica e relative indagini geomeccaniche per le opere di ristrutturazione dell'esistente palestra comunale e di realizzazione di un nuovo corpo palestra comunale. Incarico conferitomi dal Comune di Turi con Delibera di G. C. n. 128 del 03.08.2000.
Committente: Comune di TURI (BA)	Relazione geologica e relative indagini geognostiche per l'ampliamento del cimitero comunale - 7° lotto. Incarico conferitomi dal Comune di Turi con Delibera di G. C. n. 129 del 03.08.2000.
Committente: Prof. Geol. Michele MAGGIORE - Dipartimento di Geologia e Geofisica, Facoltà di Scienze, Università di Bari	<ul style="list-style-type: none"> ✚ Studi di carattere geologico e geologico-tecnico della zona del porto di Mattinata (FG) interessata dal completamento del banchinamento interno del molo foraneo. Collaborazione avvenuta dal 1997 al 1998. ✚ Indagini geologiche ed idrogeologiche relative allo studio della stabilità dell'intera area urbana del Comune di COLOBRARO (Matera)- collaborazione avvenuta nel 1995.

LAVORI PUBBLICI

(ENTI ED AMMINISTRAZIONI STATALI)

Committente: FERROVIE APPULO LUCANE S.r.l. 	Relazione geologica preliminare per la "Realizzazione di un posto di movimento e di raddoppio selettivo ubicato presso la stazione di Mellitto e funzionale all'incrocio contemporaneo dei treni in stazione" con a corredo analisi della situazione vincolistica, paesaggistica, geomorfologica ed idrogeologica del sito d'interesse. Anno 2017
---	---

<p>Committente: FERROVIE APPULO LUCANE S.r.l.</p> 	<p>Relazione geologica preliminare per l'“Adeguamento funzionale della Stazione di Matera Centrale” con a corredo analisi della situazione vincolistica, paesaggistica, geomorfologica ed idrogeologica del sito d’interesse. Determinazione F.A.L. n. 839 del 14/03/2016.</p>
<p>Committente: FERROVIE APPULO LUCANE S.r.l.</p> 	<p>Relazione geologica preliminare per “Lavori di rinnovo del binario e interventi sulle principali opere d’arte della tratta San Nicola-Avigliano Lucania della linea Gravina-Avigliano Lucania”. Progetto Preliminare. Determinazione F.A.L. n. 784 del 15/01/2016.</p>
<p>Committente: FERROVIE APPULO LUCANE S.r.l.</p> 	<p>Relazione geologica e relative indagini a corredo del progetto definitivo ed esecutivo per l’esecuzione dei lavori del binario con sistemazione della sede, opere d’arte e canalizzazione impianti tecnologici sulla tratta Oppido-Cancellara tra le progressive km 60+247 e 69+959 della linea Altamura – Avigliano Lucania. Anno 2015.</p>
<p>Committente: FERROVIE APPULO LUCANE S.r.l.</p> 	<ul style="list-style-type: none"> ✚ Relazione geologica e relative indagini per “Esecuzione di lavori relativi alle opere di demolizione e ricostruzione di corpo archivi sito nel deposito di Bari Scalo”. Anno 2017. ✚ Relazione geologica e relative indagini Interventi di adeguamento del manufatto, sito nel deposito F.A.L. di Bari Scalo, alla normativa tecnica sull’abbattimento delle barriere architettoniche - Ufficio STI/LM e ufficio servizi automobilistici e magazzino. Anno 2015.
<p>Committente: FERROVIE DEL GARGANO S.r.l.</p>  <p>Committente: TRANSPORT PLANNING SERVICE S.r.l. (Perugia) FERROVIE DEL GARGANO S.r.l.</p>  	<p>Relazione geologica ed indagini GPR presso il passaggio a livello di Viale Europa – S.P. 116 – Km 18+050 in Lucera (FG) per l’adeguamento della fogna bianca. Incarico conferitomi in marzo 2020.</p> <p>Relazione geologica ed indagini per il progetto definitivo relativo alla introduzione della tecnologia treno-tram sulla tratta Foggia-Lucera, ripristino della penetrazione urbana su ferro a Lucera-Porta Troia e realizzazione del nodo di interscambio ferro-gomma di Lucera stazione. Anno 2017.</p>
<p>Committente: TRANSPORT PLANNING SERVICE S.r.l. (Perugia) FERROVIE DEL GARGANO S.r.l.</p>  	<p>Relazione geologica ed indagini per il progetto definitivo relativo alla introduzione della tecnologia treno-tram sulla tratta Foggia-Lucera, ripristino della penetrazione urbana su ferro a Lucera-Porta Troia e realizzazione del nodo di interscambio ferro-gomma di Lucera stazione. Anno 2017.</p>
<p>Committente: TRANSPORT PLANNING SERVICE S.r.l. (Perugia) FERROVIE DEL GARGANO S.r.l.</p>  	<p>Relazione geologica per il progetto relativo al prolungamento della tratta ferroviaria Peschici Calenella - Peschici Città. Anno 2017.</p>
<p>Committente: TRANSPORT PLANNING SERVICE S.r.l. (Perugia) FERROVIE DEL GARGANO S.r.l.</p>  	<p>Relazione geologica per il progetto definitivo relativo alla introduzione della tecnologia treno-tram sulla tratta Ischitella-Rodi-Peschici - lotto 1. Anno 2017.</p>
<p>Committente: Diocesi di CONVERSANO e MONOPOLI (BA)</p>	<p>Indagini georadar condotte presso la Cattedrale di Conversano. Settembre 2012.</p>

Committente: C.R.I. S.r.l. Via Fiume n. 4 – Mola di Bari	Indagini georadar per "Lavori di recupero statico funzionale della cavità carsica marina di grotta Palazzese" in Polignano a Mare (BA). Anno 2011
Committente: AERONAUTICA MILITARE	Studio geologico, geotecnico e relativa campagna d'indagine per la caratterizzazione dei terreni di fondazione dell'edificio teleposto finalizzata alla progettazione degli interventi di sistemazione dei dissesti statici in atto presso il Teleposto A.M. in Trevico provincia di Avellino. Novembre 2012.
Committente: AERONAUTICA MILITARE	Consulenza Tecnica per lo studio geologico, geotecnico ed idrogeologico per la caratterizzazione dei terreni di fondazione per la progettazione di infrastrutture per lo stoccaggio di containers in località "Cimino" – NAMSA Taranto. Anno 2005.
Committente: AERONAUTICA MILITARE	Studio idrogeologico per la progettazione di un sistema di smaltimento finale dell'effluente depurato dell'impianto di depurazione esistente nel "Villaggio Azzurro" di Gioia del Colle (BA) con esecuzione di carotaggi continui e prove di permeabilità a carico costante e variabile in foro di sondaggio. Anno ottobre 2004.
Committente: AERONAUTICA MILITARE	Consulenza Tecnica per lo studio geologico e geotecnico per la caratterizzazione dei terreni di fondazione per la progettazione di comando operativo e mensa unica di servizio e delle relative opere di urbanizzazione in località Fasano per il 6° D.A.I. Anno 2004.
Committente: AERONAUTICA MILITARE	Consulenza Tecnica per lo studio geologico e geotecnico per la caratterizzazione dei terreni di fondazione per la progettazione di comando operativo e mensa unica di servizio e delle relative opere di urbanizzazione in località Fasano per il 6° D.A.I. Anno 2003.
Committente: IST. AUT. CASE POPOLARI	Relazione geologica e geotecnica per la realizzazione di 16 abitazioni di E.R.P. nel Comune di Locorotondo (Legge 67/88), per conto dell'Istituto Autonomo Case Popolari di Bari. Incarico conferitomi dallo IACP di Bari in data 01.08.1995.
Committente: IST. AUT. CASE POPOLARI	Relazione geologica e geotecnica per la realizzazione di 24 abitazioni di E.R.P. nel Comune di Locorotondo (Legge 67/88), per conto dell'Istituto Autonomo Case Popolari di Bari. Incarico conferitomi dallo IACP di Bari in data 05.07.1995.

BANDI DI GARA DI PARTICOLARE RILEVANZA

Committente: Direzione Regionale per i Beni Culturali e Paesaggistici della Puglia Strada dei Dottula n. 4 70122 Bari (Ba)	"Progettazione esecutiva ed esecuzione dei lavori di restauro e recupero del Castello di Manfredonia, Allestimento e adeguamento funzionale del museo archeologico della Daunia". Gruppo tecnici progettisti: Impresa Rossi Restauri S.r.l. di Turi, Unicity S.p.A. di Roma, Finepro S.r.l. di Alberobello, Archeologo: Dott.ssa Velia Polito, Restauratore di Beni Culturali: Dott.ssa Maria Luisa De Toma, Geologo: Pasquale Pirulli. Anno 2014 CUP: 534396074B - CIG: F33D13000740006 2° CLASSIFICATO
Committente: Comune di Manduria (TA)	"Redazione del Piano Comunale Coste – PCC" bandita dal Comune di Manduria. Tecnici redattori: Finepro S.r.l., Arch. Lorenzo Prete, Arch. Angelo Nuzzo, Geol. Pasquale Pirulli. Anno 2014 2° CLASSIFICATO

LAVORI PRIVATI PRINCIPALI

Acque Minerali

<p>Committente: MONTECHIARO S.r.l. (Rutigliano-BA)</p> 	<ul style="list-style-type: none"> ✚ Studi e relazioni geologico-minerarie ed idrogeologiche per conto della MONTECHIARO S.r.l. in agro di Conversano (Ba). (Decreto del Presidente di Giunta Regionale n. 00003/IND del 03/03/1998 – Determinazione dirigenziale n. 276 del 28.12.2004: “Concessione mineraria di acqua minerale denominata “Montechiaro” in territorio di Conversano –Ba”; pubblicazione sul B.U.R. della regione Puglia n. 20 del 03.02.2005). Incarico conferitomi in febbraio 1999 e tuttora in corso. ✚ Sono stato Direttore dei Lavori e Sorvegliante dei Lavori di Ricerca di acqua minerale dal 1998 a maggio 2005 della società MONTECHIARO S.r.l. ✚ Attualmente sono Direttore dei Lavori e Sorvegliante dei Lavori di Concessione di acqua minerale da maggio 2005 ad oggi della società MONTECHIARO S.r.l.
<p>Committente: CASTELLO S.r.l. (Turi-BA)</p>  <p>Committente: Prof. Geol. Michele Maggiore Università degli Studi di Bari</p> 	<p>Studi e relazioni geologico-minerarie ed idrogeologiche per conto della CASTELLO S.r.l. (acqua denominata “Amata”) in agro di Adelfia e Casamassima (Ba) - (Decreto dell’Assessore all’I.C.A. n. 7 del 03/07/1998, pubblicato sul B.U.R. del 13/08/1998 n. 79). Incarico conferitomi in gennaio 1997 congiuntamente al prof. Geol. Michele Maggiore.</p> <p>Collaborazione agli studi e relazioni geologico-minerarie ed idrogeologiche inerenti l’acqua minerale Lilia del Gruppo Traficante in c.da La Francesca - Rionero in Vulture PZ. Fine anni '80.</p>

LAVORI PRIVATI PRINCIPALI

V.I.A. – V.A.S.

<p>Committenti: Lottizzanti Putignano - BARI</p>	<p>Redazione di V.A.S. per il Piano di Lottizzazione “PL3” interessante una zona sita nell’abitato di Putignano alla Via San F.co d’Assisi, Via Don Lorenzo Milani e Via IV Novembre. Incarico conferitomi nel 2017.</p>
<p>Committente: I Lottizzanti (Mola di Bari – BA)</p>	<p>Valutazione Ambientale Strategia per il Piano di Lottizzazione “Europa Unita” di zona omogenea C.5.4. – Zona estensiva “B” Turistica-Alberghi-Pensioni. Maglia C 5.4. in Mola di Bari (BA). Incarico conferitomi nel maggio 2012.</p>
<p>Committente: Pack Service S.r.l. (Capurso – BA)</p>	<p>Valutazione Ambientale Strategia per la realizzazione di un opificio industriale in Via Adelfia Z.I. – Rutigliano (BA). Incarico conferitomi nel settembre 2020.</p>
<p>Committente: TENUTA MENELAO S.P. Turi - Rutigliano, Km 2 70010 Turi BA</p>	<p>Valutazione Ambientale Strategia per la realizzazione di un resort presso Tenuta Menelao in Turi (BA). Incarico conferitomi nel settembre 2019.</p>

LAVORI PRIVATI PRINCIPALI

Aziende/Società e Privati

<p>Committente: BIRRA PERONI S.p.A. Roma</p>	<ul style="list-style-type: none"> ✚ Progettazione e D.L. di adeguamento alla L.R. n. 26/2013 dell’impianto di trattamento e smaltimento delle acque meteoriche rivenienti dagli opifici e piazzali della società sita in Via Bitritto 108, località “S. Fara”. Incarico conferitomi nel 2016.
---	---



- ✚ Draft report awaiting field verification and Source vulnerability assessment. Incarico conferitomi nel 2013.
- ✚ A.I.A. (Autorizzazione Integrata Ambientale) per opifici della società Birra Peroni S.r.l. in Via Bitritto 108, località "S. Fara". Incarico conferitomi nel 2016 ed in itinere.
- ✚ Relazione geologica e geotecnica con relative indagini geognostiche sia dirette sia geofisiche per il la realizzazione di vasche a servizio dello stabilimento. Incarico conferitomi nel 2012.
- ✚ Consulenze ambientali, paesaggistiche ed idrauliche condotte nell'anno 2011.
- ✚ Relazione geologica e geotecnica con relative indagini geognostiche sia dirette sia indirette e geofisiche per il potenziamento dell'impianto di depurazione. Incarico conferitomi nel 2010.
- ✚ Progettazione e D.L. di un impianto di trattamento e smaltimento delle acque meteoriche sul suolo mediante subirrigazione rivenienti dagli opifici e piazzali della società in Via Bitritto 108, località "S. Fara". Incarico conferitomi nel 2005.
- ✚ Relazioni idrogeologiche e pratiche presso la regione Puglia per la realizzazione di pozzi e successiva concessione all'emungimento di acque sotterranee per uso antincendio compresi gli iter per i relativi rinnovi. Incarichi conferiti negli anni 2003 e 2010.
- ✚ Relazione geologica e geotecnica con relative indagini geognostiche sia dirette sia geoelettriche per la realizzazione della nuova sala cottura ed ampliamento impianto di depurazione. Incarico conferitomi nel 2002.
- ✚ Relazione idrogeologica e progettazione di un impianto di smaltimento di acque meteoriche nel sottosuolo mediante pozzi assorbenti. Incarico conferitomi il 19.03.1997.
- ✚ Relazione tecnica, metodologie di pretrattamento delle acque d'ingresso e sistemi compatibili con l'impianto di dissalazione (lavoro condotto in collaborazione con il Prof. Geol. Michele Maggiore - Cattedra d'Idrogeologia - Dipart. di Geologia e Geofisica - Università degli Studi di Bari). Incarico conferitomi il 21.11.1996.
- ✚ Indagini idrogeologiche finalizzate al reperimento d'acque sotterranee per i fabbisogni aziendali. Incarico conferitomi a dicembre del 1994.

Committente:
F. DIVELLA S.p.A.
(Rutigliano - BA)



- ✚ D.L., Collaudo del sistema di smaltimento delle acque meteoriche dell'opificio della "F. Divella S.p.A." sito alla Z.I. di Via Adelfia in Rutigliano (BA). Incarico conferitomi in data aprile 2019 e concluso ad ottobre 2020.
- ✚ A.I.A. (Autorizzazione Integrata Ambientale) per opifici della società "F. Divella S.p.A." sito alla Z.I. di Via Adelfia in Rutigliano (BA). Incarico conferitomi nel 2016 ed in itinere.
- ✚ Studi idrologici e progetto esecutivo del sistema di smaltimento delle acque meteoriche dell'opificio della "F. Divella S.p.A." sito alla Z.I. di Via Adelfia in Rutigliano (BA). Incarico conferitomi in data aprile 2015.
- ✚ Relazione geologica e geotecnica con relative indagini per il progetto di

ristrutturazione e riqualificazione dell'opificio e relativi uffici della F. Divella S.p.A. in Largo Domenico Divella n. 1. Incarico conferitomi in data giugno 2012.

- ✚ Consulenze ambientali e monitoraggi delle acque sotterranee per il mantenimento ed il rispetto delle prescrizioni previste nelle determinazioni dirigenziali regionali sull'Autorizzazione Integrata Ambientale (AIA). Incarico conferitomi nell'anno 2011.
- ✚ Relazioni tecniche, ambientali e idrogeologiche per l'ottenimento dell'Autorizzazione Integrata Ambientale (AIA). Incarico conferitomi in data ottobre 2009.
- ✚ Relazioni geologiche ed idrogeologiche e relativi progetti finalizzati alla realizzazione di impianti di smaltimento di acque meteoriche dei lotti insistenti i sili granai alla Zona Industriale di Via Adelfia a Rutigliano (BA) e di Via Imbriani a Noicattaro (BA). Incarico conferitomi in data ottobre 2004.
- ✚ Relazioni geologiche ed idrogeologiche, D.L. per la realizzazione di pozzi per l'attingimento di acque sotterranee per usi industriali e relativi iter presso la regione Puglia per l'ottenimento delle concessioni all'emungimento delle acque sotterranee. Incarico conferitomi in data maggio 2004 e 2008.
- ✚ Relazione geologica e geotecnica per il progetto d'ampliamento del pastificio nell'Industria Molitoria sita nel Comune di Rutigliano, zona industriale di Via Adelfia. Incarico conferitomi in data maggio 2001.
- ✚ Relazione geologica e geotecnica per il progetto di un impianto portuale, silos per lo stoccaggio di grano ecc., da realizzare nell'area portuale di Bari. Incarico conferitomi dalla ditta in data luglio 2001.
- ✚ Relazioni geologiche ed idrogeologiche finalizzate alla realizzazione di pozzi assorbenti per lo smaltimento di acque meteoriche e di un impianto di smaltimento dell'effluente riveniente da un depuratore. Incarico conferitomi in data maggio 2000.

Committente:
CARTON PACK S.r.l.
(Rutigliano - BA)

GRUPPO BENETTON






- ✚ Iter A.U.A. e progettazione e D.L. di adeguamento alla L.R. n. 26/2013 degli impianti di trattamento e smaltimento delle acque meteoriche rivenienti dagli opifici e piazzali negli stabilimenti industriali siti in Rutigliano, zona industriale di Via Adelfia - lotti B1, B2, C1, C10 e lotti C2, C9, C3, C8 e C7. Incarico conferitomi nel 2016.
- ✚ Iter autorizzativi, progettazione e D.L. per la realizzazione di un pozzo per l'emungimento di acque sotterranee, per uso antincendio, negli stabilimenti industriali siti in Rutigliano, zona industriale di Via Adelfia - lotti A4 ed A5. Incarico conferitomi negli anni 2015-2016.
- ✚ Relazione geologica e geotecnica con relative indagini dirette ed indirette per la realizzazione degli stabilimenti industriali siti in Rutigliano, zona industriale di Via Adelfia - lotti A4 ed A5. Incarichi conferiti negli anni 2013-2014.
- ✚ Consulenza tecnica ed ambientale per l'ottenimento dell'Autorizzazione Integrata Ambientale (AIA). Incarico conferitomi in data luglio 2012 e tuttora in corso.
- ✚ Consulenze ambientali, tecniche e geologiche per il conseguimento




	<p>della certificazione ISO 14001 e relativi adempimenti nell'arco degli anni. Incarico conferitomi dal 2004 e sino all'attualità.</p> <ul style="list-style-type: none"> ✚ Relazioni geologiche ed idrogeologiche, relazioni tecniche ed idrologiche e relativi progetti finalizzati alla realizzazione di impianti di smaltimento di acque meteoriche negli stabilimenti industriali siti in Rutigliano, zona industriale di Via Adelfia. Incarichi conferiti negli anni 2001-2010. ✚ Relazione geologica e geotecnica con relative indagini per la realizzazione degli stabilimenti industriali siti in Rutigliano, zona industriale di Via Adelfia. Incarichi conferiti negli anni 1999 e 2008.
<p>Committente: GIULIANO S.r.l. PUGLIA FRUIT S.r.l. VALLE SANA S.r.l. SANLUCAR GROUP (Turi - BA) (Rutigliano - BA) (Valencia - Spagna)</p>  	<ul style="list-style-type: none"> ✚ Responsabile ambientale dello stabilimento industriale sito in Turi alla S.P. 65 Conversano-Casamassima Km 4,8. Incarico conferitomi negli anni 2010, 2011, 2012, 2013, 2014, 2015 e 2016. ✚ Consulenze ambientali, tecniche e geologiche per il conseguimento e mantenimento delle certificazioni ISO 14001 ed EMAS e relativi adempimenti nell'arco degli anni. Incarico conferitomi dal 2004 e sino all'attualità. ✚ Relazioni geologiche e geotecniche con relative indagini per la realizzazione degli stabilimenti industriali siti in Turi alla S.P. 65 Conversano-Casamassima Km 4,8. Incarichi conferiti negli anni 2000, 2005, 2006, 2008, 2009, 2010, 2011 e 2015. ✚ Relazioni geologiche e geotecniche con relative indagini per la realizzazione di impianti fotovoltaici da 1 MWp ciascuno sia a terra che sugli stabilimenti industriali siti in Turi alla S.P. 65 Conversano-Casamassima Km 4,8. Incarichi conferiti negli anni 2009, 2010 e 2011. ✚ Relazioni geologiche ed idrogeologiche, relazioni tecniche ed idrologiche e relativi progetti finalizzati alla realizzazione di impianti di smaltimento di acque meteoriche negli stabilimenti ortofrutticoli siti in Rutigliano e Turi provincia di Bari. Incarichi conferiti negli anni 2000, 2001, 2004, 2006, 2008. ✚ Relazioni geologiche ed idrogeologiche, D.L. per la realizzazione di pozzi per l'attingimento di acque sotterranee per usi industriali e relativi iter presso la regione Puglia per l'ottenimento delle concessioni all'emungimento delle acque sotterranee. Incarico conferitomi in data maggio 2004 e 2008.
<p>Committente: CARONE S.r.l. (Polignano a Mare - BA)</p> 	<ul style="list-style-type: none"> ✚ Analisi Ambientale Iniziale (A.A.I.), ed approntamento del Sistema di Gestione Ambientale (S.G.A.). Consulenze ambientali, tecniche e geologiche per il conseguimento delle certificazioni ISO 14001. Incarico conferitomi nell'anno 2013 e sino all'attualità. ✚ Progettazione, D.L., relazioni specialistiche per lo scarico dell'impianto di depurazione a servizio del centro di spedizione molluschi bivalvi in Polignano a Mare (BA) autorizzato dalla provincia di Bari. Incarico conferitomi nell'anno 2012. ✚ Consulenze, redazione di studi idrogeologici ed idrologici finalizzati all'ottenimento della deroga, relativamente ai cloruri, ai limiti della tab. 4 dell'allegato 5 del D. Lgs. 152/06, ai sensi dell'art. 101 comma 2 del D. Lgs n. 152/06 allo scarico dell'impianto di depurazione a servizio del centro di






	<p>spedizione molluschi bivalvi in Polignano a Mare (BA). Regione Puglia D.G.R. n. 2302 del 18/10/2011.</p>
<p>Committente: Gruppo CONAD S.p.A. Monsampalo del Tronto (AP)</p> 	<ul style="list-style-type: none"> ✚ Consulenza ambientale e gestionale dei sistemi di trattamento e smaltimento acque meteoriche presso alcune strutture commerciali site nel sud Italia. Incarichi conferiti negli anni 2012 ed in corso ✚ Redazione di relazioni geologiche, idrogeologiche, tecniche e progettazione di impianti di trattamento e smaltimento acque meteoriche presso le strutture commerciali site in Rutigliano (BA) e San Giovanni Rotondo (FG). Incarichi conferiti negli anni 2009-2012.
<p>Committente: Regione Puglia Associazione Guide e Scouts Cattolici Italiani Via Ottavio Tupputi, 48 70126 Bari</p> 	<p>Vincitore del Concorso (ATP Ing. Sabrina Soffietto (capogruppo mandataria) e Arch. Luca Labate, Arch. Nicole Pavone, Geol. Pasquale Pirulli, Ing. Massimiliano Michele Quarta, Ing. Carlo Rizzo) per la redazione del progetto di fattibilità, (redatto ai sensi del D.lgs. 50/2016) per la ristrutturazione della Base Scout "G. De Gennaro" in Cassano delle Murge, di proprietà dell'Ente Mario di Carpegna, concessa in comodato d'uso all'AGESCI Regione Puglia.</p>
<p>Committente: T.M.A. S.p.A. Via Camillo Rosalba n. 41 - BARI</p> 	<p>A.U.A. per il Progetto impianto di trattamento e smaltimento delle acque meteoriche, mediante pozzi assorbenti, rivenienti da rampe, piazzali e lastrici solari dell'edificio adibito a struttura sanitaria "Villa Lucia Hospital" in Conversano (Ba) alla Via Ricasoli angolo Via Lacalandra. Incarico conferitomi nel 2014 e tutt'ora in corso.</p>
<p>Committente: RESAPLAST S.r.l. Conversano (BA)</p> 	<p>A.U.A. inerente lo smaltimento, mediante subirrigazione, delle acque meteoriche rivenienti dalle coperture e superfici pavimentate dell'opificio adibito alla produzione di contenitori in plastica per alimenti sito in Conversano (BA) alla Z.I. - c.da Castiglione. Anno 2017</p>
<p>Committente: LONGO EUROSERVICE S.r.l. Conversano (BA)</p>	<ul style="list-style-type: none"> ✚ A.U.A. inerente lo smaltimento, mediante pozzi assorbenti, delle acque meteoriche rivenienti dalle coperture e superfici pavimentate dell'opificio adibito alla produzione, riparazione, manutenzione e commercializzazione di attrezzature speciali per autoveicoli industriali sito in Conversano (BA) alla Z.I. - c.da Castiglione. Anno 2017
<p>Committente: Chiarappa Investimenti S.r.l. Conversano (BA)</p> 	<ul style="list-style-type: none"> ✚ Progetto impianto di trattamento, riutilizzo e smaltimento delle acque meteoriche nel complesso immobiliare per servizi e impianti sportivo-turistici sito nel Comune di Polignano a Mare, alla contrada Ripagnola-Cozze, Km 828 S.S.16 e denominato "<i>Coco Village</i>". Incarico conferitomi in data giugno 2014 e tutt'ora in corso.
<p>Committente: VDM Vaccaro Area Distribuzione Merci Via Giovanni Elia 9/11 70010 LOCOROTONDO - BA PARTNER ESD Italia - AREA 4</p> 	<ul style="list-style-type: none"> ✚ A.U.A. per adeguamento del sistema di smaltimento delle acque meteoriche rivenienti dall'opificio sito in Via G. Elia - Zona Artigianale - lotto 24. (D. Lgs. n. 152/06 s.m.i, R.R. n. 26 del 09.12.2013 e Piano di Tutela delle Acque della regione Puglia). Anno 2016. ✚ Piano di riutilizzo delle acque meteoriche rivenienti dall'opificio sito in Via G. Elia - Zona Artigianale - lotti 24 e 25. (D. Lgs. n. 152/06 s.m.i, R.R. n. 26 del 09.12.2013 e Piano di Tutela delle Acque della regione Puglia).
<p>Committente: CARDONE COSTRUZIONE S.r.l.</p>	<ul style="list-style-type: none"> ✚ Progetti dei sistemi di trattamento e di smaltimento delle acque meteoriche rivenienti dal Piano di Lottizzazione "Poggio Fiorito" - maglia

<p>Via Cisternino, 125 70010 LOCOROTONDO – BA</p>	<p>zona di espansione C1 n. 14 e parte della n. 2 in Locorotondo (BA). (D. Lgs. n. 152/06 s.m.i., R.R. n. 26 del 09.12.2013 e Piano di Tutela delle Acque della regione Puglia). Anno 2016.</p>
<p>Committente: CANTINE MOTOLESE NICOLA GROTTAGLIE (TA)</p>	<ul style="list-style-type: none"> ✚ piano di riutilizzo delle acque depurate rivenienti dall'impianto di depurazione a servizio della cantina vitivinicola sita in Grottaglie (TA) alla contrada "Mass. Angiulli Grande" civ. 55. Anno 2016. ✚ Progetto trattamento e smaltimento acque meteoriche della cantina vitivinicola sita in Grottaglie (TA) alla contrada "Mass. Angiulli Grande" civ. 55. Anno 2016.
<p>Committente: FRALLONARDO S.r.l. c.da Ferrone n.c. PUTIGNANO (BA)</p> 	<ul style="list-style-type: none"> ✚ Piano di riutilizzo delle acque meteoriche rivenienti dalla cava sita in Putignano alla contrada "Ferrone". (D. Lgs. n. 152/06 s.m.i., R.R. n. 26 del 09.12.2013 e Piano di Tutela delle Acque della regione Puglia). Anno 2016. ✚ Consulenza ambientale. Anno 2015. ✚ R.D. 1775/1933 – L.R. 05/05/1999 n. 18 art. 7 commmi 2 e 3. Progetto di rinnovo di concessione all'estrazione ed utilizzo di acque sotterranee, per uso industriale, igienico-sanitario non potabile, antincendio e lavaggio automezzi, dal pozzo sito in agro di Putignano, fg. n. 23 – particella n. 41. Anno 2014.
<p>Committente: FRA.VA. S.r.l. Rutigliano (BA)</p>  <p>Azienda agricola GASPARO Anna (Gruppo FRA.VA. S.r.l.)</p>	<ul style="list-style-type: none"> ✚ Studi di compatibilità paesaggistica, idrologica ed idraulica condotti nei terreni siti in agro di Adelfia al foglio di mappa n. 13 e ad Acquaviva delle Fonti al foglio di mappa n. 5. Anno 2016 ✚ Relazione geologica ed indagini sismiche, georadar e dirette per l'ampliamento dell'opificio adibito alla trasformazione, conservazione e commercializzazione di prodotti agricoli in Rutigliano alla Z.I. – Via Adelfia. Incarico conferitomi in data novembre 2015. ✚ Progettazione e relazioni tecniche inerenti il sistema di smaltimento delle acque meteoriche rivenienti dai piazzali, lastrici solari e aree a parcheggio dell'opificio sito in Rutigliano (BA) alla Zona P.I.P. di Via Conversano (D. Lgs. n. 152/2006, R.R. n. 26 del 09/12/2003). Incarico conferitomi in data novembre 2015.
<p>Committente: ONDAPACK SUD S.p.A. Zona P.I.P. Via Sicilia, lotto 98 Acquaviva delle Fonti (BA)</p> 	<ul style="list-style-type: none"> ✚ Progettazione e relazioni tecniche inerenti il sistema di smaltimento delle acque meteoriche rivenienti dai piazzali, lastrici solari e aree a parcheggio dell'opificio sito in Rutigliano (BA) alla Zona P.I.P. Via Sicilia, lotto 98 ad Acquaviva delle Fonti (D. Lgs. n. 152/2006, R.R. n. 26 del 09/12/2003). Incarico conferitomi in data novembre 2015.
<p>Committente: STOLFA ANTONIO Capurso (BA)</p>	<p>Indagini e monitoraggio del Gas Radon sul suolo e sottosuolo condotte nella Lottizzazione della maglia "C1.1" di espansione parzialmente urbanizzata a carattere residenziale in Capurso (BA).</p>
<p>Committente: VITO GASSI di Carmine Esposito & C. S.a.s (Rutigliano-BA)</p>	<p>Docenza per "La Formazione per il Riciclo" - AVVISO BA/04/2013 - Piani Formativi Aziendali - Sede Via Campania n.20/22 – 70018 Rutigliano (BA)- Soggetto attuatore: VITO GASSI di Carmine Esposito & C. S.a.s.</p>
<p>ASSOCIAZIONE LOGOS FTS ENTE DI FORMAZIONE PROFESSIONALE Via M. Buonarroti, 30-30/a-30/b 70013 Castellana Grotte (Ba)</p>	<p>I moduli dell'attività didattica sono stati: "Tipologie di rifiuto" e "La raccolta differenziata". Durata del corso 38 ore da ottobre a novembre 2014.</p>






	
<p>Committente: NET WEB S.r.l. Castellana Grotte (BA)</p> <p>Committente: FRA.MA S.n.c. Sammichele di Bari (BA)</p>	<p>Servizi di consulenza per l'innovazione tecnologica delle PMI (P.O. FESR 2007 - 2013 Asse I Linea Intervento 1.1. Azione 1.1.2). Durata dell'incarico 10 mesi dal 16.09.2013 al 16.07.2014.</p> <p>Studi ed analisi di stabilità della cava sita in c.da Malantacca in Turi (BA) e rilievi con stazione totale, GPS e drone. Incarichi conferiti nell'anno 2013 e 2014.</p>
<p>Committenti: Condominio di Via B. Croce, 39 Condominio di Via F. Spinelli, 35 TURI (BA)</p>	<p>Perizia tecnica per la costituzione di giudizio contro il Comune di Turi consistita nello "Studio geologico, geomorfologico, idrogeologico, paesistico-ambientale. Analisi del progetto di fogna bianca in zona Largo Pozzi e Via F. Spinelli. Osservazione al Piano di Protezione Civile ed al Piano triennale OO.PP. del Comune di Turi" a seguito dell'allagamento dei condomini di Via B. Croce n. civ. 39 e di Via F. Spinelli civ. 35 in Turi (BA) durante l'evento alluvionale del 27/07/2014. Incarichi conferiti a luglio e settembre del 2014.</p>
<p>Committente: RONZULLI S.p.A. (Rutigliano - Ba)</p> 	<p>Progettazione, D.L., relazioni specialistiche per i progetti dei sistemi di smaltimento delle acque reflue depurate e di quelle meteoriche rivenienti dall'opificio sito in Rutigliano alla S.P. 240 Km 11,700. Incarichi conferiti nell'anno 2013.</p>
<p>Committente: Consorzio Jonico Ortofrutticoltori S.coop. a r.l. (Eboli - Sa)</p> 	<p>Progettazione, D.L., relazioni specialistiche per i progetti dei sistemi di smaltimento delle acque reflue depurate e di quelle meteoriche rivenienti dall'opificio sito in Rutigliano alla S.P. 240 Km 11,540. Incarichi conferiti nell'anno 2013.</p>
<p>Committente: CDS Hotels S.p.A. (LECCE)</p>	<p>Progettazione, D.L., relazioni specialistiche per i progetti dei sistemi di smaltimento delle acque reflue depurate e di quelle rivenienti dalle piscine nella struttura Pietrablù Resort & Spa in Polignano a Mare (BA), località Fontanelle. Incarichi conferiti negli anni 2012-2013.</p>
<p>Committente: San Tommaso S.r.l. (Polignano a Mare - BA)</p> 	<p>Progettazione, D.L., relazioni specialistiche per i progetti dei sistemi di smaltimento delle acque reflue depurate e di quelle meteoriche nella struttura San Tommaso Ricevimenti in Polignano a Mare (BA), località Bagiolaro. Incarichi conferiti negli anni 2012-2013.</p>
<p>Committenti: CATUCCI S.r.l. (Turi-BA)</p>  <p>ASSOCIAZIONE LOGOS FTS ENTE DI FORMAZIONE PROFESSIONALE Via M.Buonarroti, 30-30/a-30/b 70013 Castellana Grotte (Ba)</p>	<p>Docenza per "La Formazione per il Riciclo" - AVVISO BA/04/2013 - Piani Formativi Aziendali - Determ. Dirig. N. 1305 del 09/12/2013 - Sede Strada Laquaquera n.49 - 70010 Turi (BA)- Soggetto attuatore: CATUCCI S.r.l. I moduli dell'attività didattica sono stati: "Gestione del rifiuto urbano" e "Gestione operativa". Durata del corso 39 ore da settembre ad ottobre 2014.</p> <p>Docenza per "MIGLIORARE LE COMPETENZE IN MATERIA DI RACCOLTA DIFFERENZIATA" - Cod: PO0713IBA06111A.3 - AVVISO BA/06/2011 - PROVINCIA BARI - Determ. Dirig. N. 361/FPF del 30/12/2011 - Sede Strada Laquaquera n.49 - 70010 Turi (BA)- Soggetto attuatore: CATUCCI S.r.l. I moduli dell'attività didattica sono stati: "Scenario generale e specifico", "Contaminazione ed inquinamento delle acque sotterranee, analisi del</p>




	<p>sistema esistente" e "Promozione e sensibilizzazione della raccolta differenziata". Durata del corso 32 ore da luglio ad agosto 2012.</p>
<p>Committenti: SETTANNI S.r.l. e FRANCAVILLA TIZIANA (Polignano a Mare – BA)</p>	<ul style="list-style-type: none"> ✚ Studio geologico, geomorfologico, idrogeologico e paesaggistico-ambientale ed osservazioni al verbale del c.f.s. – stazione di Monopoli in merito ad un'area oggetto di sequestro preventivo del Corpo Forestale dello Stato del 06/03/2014 in ordine a lavori edili in c.da Bagiolaro-Polignano a Mare (BA). Incarico conferitomi in data maggio 2014. ✚ Studio di compatibilita' idrologica ed idraulica ai fini dell'ampliamento dell'opificio, adibito a commercializzazione di prodotti ortofrutticoli, in contrada „Bagiolaro" nel Comune di Polignano a Mare. Incarico conferitomi in data giugno 2013. ✚ Osservazioni al P.P.T.R. Puglia adottato in ordine alla presenza di una zona a prati e pascolo naturale interessante l'opificio, adibito a commercializzazione di prodotti ortofrutticoli, in contrada „Bagiolaro" nel Comune di Polignano a Mare. Incarico conferitomi in data giugno 2013.
<p>Committente: IL PIATTO DELLA SALUTE (Rutigliano – BA)</p> 	<ul style="list-style-type: none"> ✚ Studio geologico, idrologico, idrogeologico ed idraulico in ottemperanza alla nota dell'Autorità di Bacino della Puglia n. prot. 0001444 del 06.02.2012 e dello studio idraulico della Provincia di Bari per l'allargamento della s.p. 84. Incarico conferitomi in data maggio 2012 e ripreso nel gennaio del 2014. ✚ Relazioni geologiche ed idrogeologiche, relazioni tecniche ed idrologiche e relativi progetti finalizzati alla realizzazione di impianti di smaltimento di acque meteoriche e reflui industriali nello stabilimento per la produzione di taralli e lavorazione del grano sito alla traversa della S.P. n.84 Adelfia-Rutigliano nel Comune di Rutigliano (BA). Incarico conferitomi in data giugno 2006-2012.
<p>DR FRANCO PIGNATARO S.r.l. (Noicattaro – BA)</p>	<ul style="list-style-type: none"> ✚ Relazioni geologiche ed idrogeologiche, relazioni tecniche ed idrologiche e relativi progetti finalizzati alla realizzazione di impianti di smaltimento di acque meteoriche nello stabilimento sito in Noicattaro (BA) e relativi iter per i rinnovi e esecuzioni di prove di assorbimento in pozzo assorbente. Incarichi conferitomi dal 2007 ad oggi. ✚ Relazioni geologiche ed idrogeologiche, D.L. per la realizzazione di pozzi per l'attingimento di acque sotterranee per usi industriali e relativi iter presso la regione Puglia per l'ottenimento delle concessioni all'emungimento delle acque sotterranee. Incarico conferitomi in data maggio 2004 e 2008. Iter per i rinnovi degli stessi pozzi presso la provincia di Bari. Incarichi conferitomi dal 2007 ad oggi.
<p>Committente: LEONE DE CASTRIS (Salice Salentino – LE)</p> 	<ul style="list-style-type: none"> ✚ Indagini geologiche in situ dirette ed indirette, carotaggi, prove di laboratorio ed indagini geofisiche finalizzate alla realizzazione di ampliamenti nello stabilimento vitivinicolo sito in Salice Salentino (LE). Incarico conferitomi in data gennaio 2014. ✚ Relazioni geologiche ed idrogeologiche, relazioni tecniche ed idrologiche e relativi progetti finalizzati alla realizzazione di impianti di smaltimento di acque meteoriche nello stabilimento vitivinicolo sito in Salice Salentino (LE). Incarico conferitomi in data giugno 2012.
<p>Committente: VINI BELLA TERRA S.r.l. (Manduria – TA)</p> 	<p>Relazioni geologiche ed idrogeologiche, relazioni tecniche ed idrologiche e relativi progetti finalizzati alla realizzazione di impianti di smaltimento di acque meteoriche e reflui industriali nello stabilimento vitivinicolo sito in Manduria (LE) alla S.S. 7 ter - Km 18.400. Incarico conferitomi in data giugno 2012.</p>

<p>Committente: MAGEL S.a.s. (Rutigliano – BA)</p> 	<ul style="list-style-type: none"> ✚ Relazioni geologiche ed idrogeologiche, relazioni tecniche ed idrologiche e relativi progetti finalizzati alla realizzazione di impianti di smaltimento di acque meteoriche e reflui industriali nello stabilimento industriale sito in Rutigliano (BA) alla Z.I. di Via Adelfia. Incarichi conferitomi nel periodo 2010-2013. ✚ Relazione geologica e geotecnica con relative indagini geognostiche sia dirette sia geofisiche per il la realizzazione stabilimento industriale sito in Rutigliano (BA) alla Z.I. di Via Adelfia. Incarico conferitomi in data giugno 2008.
<p>Committente: ENOAGRICOLA S.r.l. (Rutigliano – BA)</p>	<p>Relazioni geologiche ed idrogeologiche, relazioni tecniche ed idrologiche e relativi progetti finalizzati alla realizzazione di impianti di smaltimento di acque meteoriche nello stabilimento industriale adibita a vinificazione uve da vino sito in Rutigliano (BA) alla Via Dante Alighieri s.c.. Incarichi conferitomi nel periodo 2012-2013.</p>
<p>Committente: TENUTE DI EMERA S.r.l. C.da Porvica Isola di Taranto (Ta)</p> 	<ul style="list-style-type: none"> ✚ Progetti impianti di trattamento e smaltimento acque meteoriche e reflui nell’opificio adibito a vinificazione di uve da vino con annessa zona di invecchiamento (bottaia) deposito prodotti, uffici e servizi presso Masseria Porvica - C. da Porvica Isola di Taranto (Ta) Incarico conferitomi in data giugno 2016.
<p>Committente: SELF S.r.l. (Rutigliano – BA)</p>	<ul style="list-style-type: none"> ✚ Relazioni geologiche, idrogeologiche, tecniche ed idrologiche per i progetti di trattamento e di smaltimento di acque reflue rivenienti dall’impianto di autolavaggio e self-service nella stazione di servizio a colori ESSO in Rutigliano lungo la S.P. 84 Rutigliano-Adelfia. Incarico conferitomi nel maggio 2012. ✚ Relazioni geologiche, idrogeologiche, tecniche ed idrologiche per i progetti di trattamento e di smaltimento di acque meteoriche nell’impianto di distribuzione carburanti in Rutigliano lungo la S.P. 84 Rutigliano-Adelfia. Incarico conferitomi nel 2010-2011. ✚ Relazioni geologiche finalizzate alla realizzazione di impianto di distribuzione carburanti a colori ESSO in Rutigliano lungo la S.P. 84 Rutigliano-Adelfia. Incarico conferitomi nel 2010-2011.
<p>Committente: DE TOMMASO Raffaella (Polignano – BA)</p>	<p>Studi idraulici, geologici per la realizzazione di stabilimento balneare, attrezzato ad ingresso controllato, con strutture amovibili e a carattere precario per bar-servizi, spogliatoi e biglietteria, in agro di Polignano a Mare in località “Cala Ripagnola”. Incarico conferitomi nel 2010-2012.</p>
<p>Committente: CASA OLEARIA ITALIANA S.p.A. MARSEGLIA GROUP CONSORZIO ECO-ACQUE (Monopoli – BA)</p> 	<p>Relazioni tecniche, ambientali e idrogeologiche per l’ottenimento dell’Autorizzazione Integrata Ambientale (AIA). Incarico conferitomi in data febbraio 2012.</p>
<p>Committente: TARI’ Leonardo (Monopoli – BA)</p>	<p>Consulenza tecnica e relative indagini relativo al Procedimento n. 11417/09 R.G.N.R./Mod. 21 in ordine all’inquinamento ambientale di cui all’art. 110 c.p. e agli artt. 186 e 256 comma 3 del D. Lgs. 152/2006 e agli artt. 31 e 44 lett. C) del D.P.R. n. 380/01 per lavori di movimentazione terre non autorizzati in c.da S. Antonio d’Ascula in Monopoli (BA). Incarico conferitomi nell’anno 2012.</p>
<p>Committente: PETROLPUGLIA S.r.l. (Monopoli – BA)</p>	<ul style="list-style-type: none"> ✚ Piani di bonifica per lo smantellamento di serbatoi benzina, gasolio, GPL e metano interrati e/o stazioni di servizio site nei comuni di Triggiano(BA), Cerignola (FG), Monopoli (BA), Martina Franca (TA) e Castellana Grotte (BA). Incarichi conferiti dal 2010 al 2013.






	<ul style="list-style-type: none"> Relazioni geologiche, geotecniche ed idrogeologiche per la realizzazione di stazioni di servizio a colori AGIP nei Comuni di Castellana Grotte (BA), Conversano (BA), Putignano (BA), Monopoli (BA), Mola di Bari (BA), Molfetta (BA), Triggiano (BA), Fasano (BR), Martina Franca (TA), Cerignola (FG). Incarichi conferiti dal 2002 al 2012.
<p>Committente: DONNALOIA Giovanni (Monopoli – BA)</p>	<p>Relazione di compatibilità geologica, idrogeologica e studio idraulico per l’ampliamento di serre alla località “Vagone” in catasto al foglio n. 134 - particella 123 in agro di Monopoli (BA) ricadenti in aree ad alta, media e bassa pericolosità idraulica con specifico riferimento alla cartografia allegata al Piano Stralcio per l’Assetto Idrogeologico della Regione Puglia (P.A.I.). Incarico conferitomi nell’anno 2012.</p>
<p>Committente: MITICA FOOD S.r.l. Via Gioberti, 1 20123 Milano</p> 	<ul style="list-style-type: none"> Relazioni geologiche ed idrogeologiche, relazioni tecniche ed idrologiche e relativi progetti finalizzati alla realizzazione di impianti di smaltimento di acque meteoriche e reflui degli opifici sito in Capurso alla Z.I. e a Melfi (PZ). Incarichi conferiti nel periodo 2011.
<p>Committente: CANTINE COPPI S.r.l. (Turi – Ba)</p> 	<ul style="list-style-type: none"> Studi di compatibilità idraulica di cui all’art. 25 delle NTA dell’Autorità di bacino della Puglia, relazioni geologiche ed indagini geognostiche per l’ampliamento dell’opificio e di un impianto fotovoltaico da 1 MW sito in Turi alla S.P. Turi - Gioia del Colle. Incarico conferito nel periodo 2010-2011. Relazioni geologiche ed idrogeologiche, relazioni tecniche ed idrologiche e relativi progetti finalizzati alla realizzazione di impianti di smaltimento di acque meteoriche e reflui dell’opificio sito in Turi alla S.P. Turi - Gioia del Colle. Incarichi conferiti nel periodo 2009-2011.
<p>Committente: VILLA MENELAO S.r.l. (Turi – Ba)</p> 	<ul style="list-style-type: none"> Relazione geologica per il Permesso di costruire per ampliamento di una struttura ricettiva per la ristorazione, attraverso la realizzazione di un percorso enogastronomico all’interno di un’area a verde piantumata ad uliveto e noceto, con la realizzazione di singoli elementi strutturali, con aspetto architettonico di tipo rurale “cummerse”, adibiti a cucine e depositi annessi, inoltre la realizzazione di percorsi naturali e d uno stagno ornamentale. Il tutto ubicato alla via Ginestre n°1, in Catasto alFg.6 ptc. 33 , intervento in zona agricola “ E “. Anno 2014. Relazioni geologiche, indagini specialistiche e D.L. di carattere geologico per la realizzazione di nuovi ampliamenti della struttura Sala ricevimenti Villa Menelao sita in Turi (BA) alla S.P. Turi-Rutigliano Km 2. Incarichi conferiti nel periodo 2009-2011.
<p>Committente: Longo Veicoli Industriali S.r.l. (Conversano Ba)</p> 	<ul style="list-style-type: none"> Relazioni geologiche ed idrogeologiche, relazioni tecniche ed idrologiche e relativi progetti finalizzati alla realizzazione di impianti di smaltimento di acque meteoriche e reflui dell’opificio sito in Conversano alla Z.I. - Via castellana n.c. Incarichi conferiti nel periodo 2009-2011. Relazioni geologiche, indagini specialistiche e D.L. di carattere geologica per la realizzazione di nuovi opifici in Conversano alla Z.I. - Via castellana n.c. Incarichi conferiti nel periodo 2001-2003.
<p>Committente: MASSERIA SANRÀ S.r.l. (Noicattaro – Ba)</p> 	<p>Relazioni geologiche ed idrogeologiche, relazioni tecniche ed idrologiche e relativi progetti finalizzati alla realizzazione di impianti di smaltimento di acque meteoriche e reflui della struttura ricettiva Masseria Sanrà Ricevimenti sita in Noicattaro alla strada comunale vecchia per Mola. Incarichi conferiti nel periodo 2009-2011.</p>

<p>Committente: AGNANO S.r.l. (Conversano – Ba)</p>   	<ul style="list-style-type: none"> ✚ Relazioni geologiche ed idrogeologiche, relazioni tecniche ed idrologiche e relativi progetti finalizzati alla realizzazione di impianti di smaltimento di acque meteoriche e reflui della struttura ricettiva Monte San Michele Ricevimenti sita in Conversano Prov.le Cozze – Conversano. Incarichi conferiti nel periodo 2009-2011. ✚ Relazioni geologiche ed idrogeologiche, relazioni tecniche ed idrologiche e relativi progetti finalizzati alla realizzazione di impianti di smaltimento di acque meteoriche e reflui della struttura ricettiva Masseria Santa Chiara Ricevimenti sita in Conversano - Strada Vicinale Santa Chiara. Incarichi conferiti nel periodo 2009-2011.
<p>Committente: PLENILUNIO ALLA FORTEZZA S.r.l. (Mola di Bari)</p>   <p>Committente: Arch. Ferdinando PEDONE (Rutigliano – BA)</p>	<ul style="list-style-type: none"> ✚ Relazioni geologiche ed idrogeologiche, relazioni tecniche ed idrologiche e relativi progetti finalizzati alla realizzazione di impianti di smaltimento di acque meteoriche e reflui della struttura ricettiva Plenilunio alla Fortezza Ricevimenti sita in Mola di Bari - Strada Comunale Fontana di Giulia. Incarichi conferiti nel periodo 2009-2011. ✚ Consulenze ambientali e geologiche per la struttura Sunset Plenilunio Ricevimenti sita a JL. Batu Nunggalan - Uluwatu (Bali - Indonesia) immersa nelle foreste della penisola di Bukit, dista 3 km dal Tempio di Uluwatu, a 800 metri dal Bulgari hotel e a 10 minuti da Nusa Dua. ✚ Studio geologico e verifica di stabilita `della Grotta delle Rondinelle e dintorni in Polignano a Mare (Ba). Incarico conferitomi nel 2010. ✚ Analisi petrografica, geofisica, morfometrica e morfologica del sinkhole presente alla Grotta delle Rondinelle in Polignano a Mare (Ba). Incarico conferitomi nel 2010.
<p>Committente: BEPIN DE ETO SOC. AGR. DI CESCHIN ETTORE S.S. Via Colle n°32/A, San Pietro di Feletto (TV)</p> 	<ul style="list-style-type: none"> ✚ Relazione geologica, geotecnica e campagna d'indagine per la realizzazione di nuovo opificio adibito a vinificazione di uve da vino con annessa zona di invecchiamento (bottaia) deposito prodotti, uffici e servizi presso Contrada "Masseria San Martino" - Isola C di Taranto. Incarico conferitomi in data giugno 2010. ✚ Relazioni geologiche ed idrogeologiche, relazioni tecniche ed idrologiche e relativi progetti finalizzati alla realizzazione di impianti di smaltimento di acque meteoriche e reflue industriali di nuovo opificio adibito a vinificazione di uve da vino con annessa zona di invecchiamento (bottaia) deposito prodotti, uffici e servizi presso Contrada "Masseria San Martino" - Isola C di Taranto. Incarico conferitomi in data giugno 2010.
<p>Committente: SOC. AGR. TENUTA DEL BARCO S.r.l. (Pulsano -TA)</p> 	<p>Relazione geologica, geotecnica e campagna d'indagine per la realizzazione di nuovo opificio adibito a vinificazione di uve da vino con annessa zona di invecchiamento (bottaia) deposito prodotti, uffici e servizi presso Masseria Porvica - C.da Porvica Isola di Taranto (Ta) Incarico conferitomi in data giugno 2010.</p>








<p>Committente: GRUPPO VONA S.p.A. Milano</p> 	<p>Relazioni geologiche ed idrogeologiche con indagini sismiche condotte presso i seguenti siti di realizzazione di impianti fotovoltaici su terreni agricoli con potenze nominali variabili da 1 MWp a 8 MWp: Città di Conversano (no. 2 siti, fogli di mappa nn. 19-21); Comune di Casamassima (no. 2 siti, fogli di mappa nn. 5-47); Comune di Rutigliano (no. 1 sito, foglio di mappa n. 31); Comune di Poggiardo (no. 1 sito, foglio di mappa n. 6).</p>
<p>Committente: CEG S.p.A. Milano</p> 	<p>Studi paesaggistico-ambientali condotti presso i seguenti siti di realizzazione di impianti fotovoltaici su terreni agricoli con potenze nominali variabili da 1 MWp a 2 MWp: Città di Conversano (no. 2 siti); Comune di Turi (no. 2 siti).</p>
<p>Committente: CO-VER Industrial S.p.A. Milano</p> 	<p>Studi paesaggistico-ambientali condotti presso i seguenti siti di realizzazione di impianti fotovoltaici su terreni agricoli con potenze nominali variabili da 1 MWp a 8 MWp: Città di Conversano (no. 2 siti); Comune di Turi (no. 4 siti); Comune di Castellaneta (no. 1 sito).</p>
<p>Committente: EREDI GIUSTINO Acquaviva delle Fonti (BA)</p>	<p>Studio di fattibilità degli interventi di sistemazione idraulica e idrogeologica della parte sud-est dell'abitato di Acquaviva delle Fonti e delle intersezioni del reticolo idrografico proposto dall'AdB della Puglia con le proprietà Eredi Giustino e le infrastrutture comunali al fine di valutare le condizioni di rischio di allagamento associate ai deflussi che si concentrano nell'impluvio situato lungo il tratto della S.P. 205 Circonvallazione e Via Maselli Campagna in corrispondenza della intersezione con la proprietà degli eredi Giustino nel territorio comunale di Acquaviva delle Fonti ai sensi delle N.T.A. del PAI della Puglia. Incarico conferitomi nell'anno 2009.</p>
<p>Committente: LOMBARDI ECOLOGIA S.r.l. Triggiano (BA)</p> 	<p>Studi geologici, idrogeologici ed idraulici per la deperimetrazione di cui all'art. 25 delle NTA del P.A.I. dell'Autorità di Bacino della Puglia inerente la realizzazione di una centrale fotovoltaica su di un'area bonificata della discarica sita in Conversano in contrada "Martucci". Incarico conferitomi in data marzo 2009.</p>
<p>Committente: SCATIGNA & LAVARRA S.r.l. e Altri Castellana grotte (BA)</p> <p>Committente: MURA di LOBOSCO S.p.A. Bari</p>	<p>Relazioni geologiche, indagini geotecniche, idrologiche e prove di permeabilità, relazione idraulica al fine di identificare l'area ad alta (A.P.) e media (M.P) probabilità di inondazione del bacino scolante in cui risulta compresa la Lottizzazione PL3 nell'Ambito del completamento del comparto B1 della Città di Putignano (Ba). Incarichi conferitomi nel 2007 e nel 2009.</p> <p>Studi geologici, idrogeologici ed idraulici inerenti la progettazione di fogna bianca nell'area di lottizzazione "Giardinello" comparto 164/1990. Anno 2009.</p>
<p>Committente: RECCHIA Carlo (Capurso - Bari)</p>	<p>Perizia geologica ed ambientale relativa al sequestro ex art. 354 c.p.p. di un'area di circa 19.214 mq in agro di Capurso (BA) in contrada "Ognissanti" ed identificata agli atti del catasto dal foglio n. 1 ptc. nn. 408, 409, 780, 231 e 669.</p>
<p>Committente: COENI S.p.A.(Bari)</p> 	<p>Relazione geologica e relative indagini per la costruzione del Palazzo Caleno e Palazzo Salandra in Via Salandra in Bari. Incarico conferitomi in data maggio 2009.</p> <p>Relazione geologica e relative indagini per la costruzione a Valenzano (BA) del Complesso Arcade - Palestra - Centro Sportivo. Anno 2008-2009.</p> <p>Studi geologici, idrogeologici ed idraulici per la deperimetrazione di cui</p>

	<p>all'art. 25 delle NTA del P.A.I. dell'Autorità di Bacino della Puglia inerente la lottizzazione in Zona C2 in località S. Spirito - Bari alla strada vicinale "Catino", completamento maglia 11 - comparti 1/2 - settori A, B, C, D ed E. Anno 2008-2009.</p> <ul style="list-style-type: none"> ✚ Studi geologici, idrogeologici ed idraulici per la deperimetrazione di cui all'art. 25 delle NTA del P.A.I. dell'Autorità di Bacino della Puglia inerente la sistemazione dell'area tipizzata "attrezzature sportive" F3 al comparto 7 del p.d.f. del comune di Valenzano. Anno 2008-2009. ✚ relazione geologica e geotecnica ed indagini in situ al fine di caratterizzare i terreni fondali relativi alla progettazione delle opere di fondazione per la costruzione di un centro commerciale San Nicola in Termoli (CB). Incarico conferitomi in data maggio 2005 - gennaio 2006.
<p>Committente: Di Palma Donato & Figli S.r.l. (Conversano Ba)</p> 	<ul style="list-style-type: none"> ✚ Relazioni geologiche ed idrogeologiche, D.L. per la realizzazione di pozzi per l'attingimento di acque sotterranee per usi industriali e relativi iter presso la regione Puglia per l'ottenimento delle concessioni all'emungimento delle acque sotterranee. Incarico conferitomi in data maggio 2008 e febbraio 2012. ✚ Relazioni geologiche ed idrogeologiche, relazioni tecniche ed idrologiche e relativi progetti finalizzati alla realizzazione di impianti di smaltimento di acque meteoriche e reflui dell'opificio sito nella Zona Industriale di Conversano alla Via del Melocotogno n. 3. Incarichi conferiti nel periodo 2004-2008. ✚ Relazioni geologiche ed idrogeologiche, D.L. per la realizzazione di un pozzo per l'attingimento di acque sotterranee per usi industriali e relativi iter presso la regione Puglia e provincia di Bari per l'ottenimento delle concessioni all'emungimento delle acque sotterranee. Incarico conferitomi in data maggio 2010.
<p>Committente: MASTER S.r.l. (Conversano - Ba)</p> 	<ul style="list-style-type: none"> ✚ Relazioni geologiche ed idrogeologiche, relazioni tecniche ed idrologiche e relativi progetti finalizzati alla realizzazione di impianti di smaltimento di acque meteoriche e reflui dell'opificio sito nella Zona Industriale di Conversano alla c.da Castiglione Km 0,700. Incarichi conferiti nel periodo 2002-2008.
<p>Committente: Soc. consortile BARIDOMANI S.r.l. Bari</p> 	<ul style="list-style-type: none"> ✚ Relazioni geologiche e relative indagini geognostiche per la realizzazione di fabbricati di EDILIZIA RESIDENZIALE PRIVATA, EDILIZIA PER ATTIVITA' COMMERCIALI, EDILIZIA PER ATTIVITA' DIREZIONALE, EDILIZIA PER ATTIVITA' ARTIGIANALE in Bari - zona nuovo stadio - località Santa Caterina (Complesso Bari domani). Incarichi conferiti nel periodo 2009-2010. ✚ Progetti di fogna bianca del complesso di edilizia Baridomani in Bari alla zona Santa Caterina di concerto con il Ministero delle Infrastrutture e dei Trasporti - Dipartimento per le opere pubbliche e per l'edilizia - Direzione Generale per l'edilizia residenziale e le politiche abitative e con il Comune di Bari. Incarichi conferiti nel periodo 2006-2009.
<p>Committente: Centro Commerciale Grotte S.r.l. Castellana Grotte - Bari</p>	<p>Relazioni tecniche, geologiche ed idrogeologiche, calcoli idraulici per il progetto di sistemi di trattamento e di smaltimento delle acque meteoriche rivenienti dalla viabilità delle maglie D4/6 e D4/7 (centro commerciale) in Castellana Grotte in Via Putignano. Incarico conferitomi nell'anno 2008.</p>
<p>Committente:</p>	<p>Esecuzione e D.L. di prove d'assorbimento in foro di piccolo diametro sui</p>

<p>EUROPA DUE S.r.l. Bari</p>	<p>pozzi assorbenti, realizzati con la precipua funzione di smaltire le acque meteoriche ricadenti sulle superfici scolanti dell'aeroporto civile di Bari Palese di concerto e sotto la supervisione del Ministero dei Trasporti e della Navigazione, della Regione Puglia e Seap SpA. Incarico conferitomi nell'anno 2008.</p>
<p>Committente: UNIONE GAS AUTO S.p.A. (Bologna)</p> 	<p>Relazioni tecniche, geologiche ed idrogeologiche, per la realizzazione di una stazione carburanti in Conversano (BA) località Triggianello. Calcoli idraulici e progetto di sistemi di trattamento e di smaltimento delle acque meteoriche rivenienti dalla medesima stazione.</p>
<p>Committente: DELENERGY S.r.l. (Triggiano-Bari)</p>	<p>✚ Studio idraulico e geomorfologico, studio di compatibilità geologica e geotecnica relativo al parco eolico per la produzione di energia elettrica da fonte rinnovabile (art. 8 della L.R. della Puglia n. 11 del 12.04.2001) nei Comuni di Delicato ed Ascoli Satriano (Fg), ricadenti in aree a Pericolosità media e moderata (PG1) e in aree interessate da un alveo in modellamento attivo. Incarico conferitomi nell'anno 2008.</p> <p>✚ Studio di impatto ambientale relativo al parco eolico per la produzione di energia elettrica da fonte rinnovabile (art. 8 della L.R. della Puglia n. 11 del 12.04.2001) nei Comuni di Delicato ed Ascoli Satriano (Fg). Incarico conferitomi nell'anno 2006.</p>
<p>Committente: GEST S.r.l. e TMA S.p.A. AIRON CLUB (Conversano-BA)</p> 	<p>Relazioni idrogeologiche, indagini idrogeologiche, calcoli idrologici, Direzione Lavori per il progetto di smaltimento, negli strati superficiali del sottosuolo, delle acque meteoriche rivenienti dai piazzali, coperture ecc. della struttura adibita a piscina e casa di cura privata ubicata in Conversano (BA) località Boschetto. Incarico conferitomi nell'anno 2006.</p>
<p>Committente: CASA OLEARIA ITALIANA S.p.A. ITAL GREE ENERGY S.r.l. ITAL BIO OIL S.r.l. (MARSEGLIA GROUP) (Monopoli - BA)</p> 	<p>Relazioni geologiche, idrogeologiche, idrauliche ed idrologiche per il progetto di smaltimento delle acque meteoriche all'interno degli stabilimenti delle società citate (committenti). Incarichi conferitomi nell'anno 2006.</p>
<p>Committente: SIME S.r.l. (Monopoli-Bari)</p> 	<p>Consulenze geologico-minerarie per la esecuzione di pozzi per la ricerca e captazione di acque termo-minerali nel Bacino Idrominerario Omogeneo dei Colli Euganei nel territorio comunale di Abano Terme (PD) e Montegrotto Terme (PD). Incarico conferitomi per gli anni 1994-2006.</p>
<p>Committente: METAN AIR & ELETTRIGAS S.r.l. (Triggiano-Bari)</p>	<p>Studio di impatto ambientale relativo al parco eolico per la produzione di energia elettrica da fonte rinnovabile (art. 8 della L.R. della Puglia n. 11 del 12.04.2001) nel Comune di Minervino Murge in località "Goglia". Incarico conferitomi nell'anno 2006.</p> <p>Rilievi geofisici e relazione geologica per la realizzazione di n. 4 aerogeneratori nel Comune di Minervino Murge.</p>
<p>Committente: EN.GEO. S.r.l. (Bari)</p>	<p>Rilievi geofisici e studi geologici per la caratterizzazione ambientale dell'ex discarica comunale in località "Martucci" in Conversano (BA). Incarico conferitomi nell'anno 2006.</p>
<p>Committente: PARROCCHIA S. ANTONIO DA PADOVA (Bari)</p>	<p>Relazione geologica, indagini idrogeotecniche e geofisiche, Direzione Lavori per la realizzazione di una nuova chiesa di S. Antonio da Padova in Carbonara-Bari. Incarico conferitomi nell'anno 2006.</p>

<p>Committente: FRUTTATTIVA S.r.l. (Conversano-BA)</p> 	<ul style="list-style-type: none"> ✚ Relazioni idrogeologiche, indagini idrogeologiche, calcoli idrologici, Direzione Lavori per il progetto di smaltimento, negli strati superficiali del sottosuolo, delle acque meteoriche rivenienti dai piazzali, coperture ecc. dell'opificio ubicato in Conversano (BA) alla Zona Annonaria. Incarico conferitomi nell'anno 2004-2006. ✚ Relazioni idrogeologiche, indagini idrogeologiche, calcoli idrologici, Direzione Lavori per il progetto di depurazione dei reflui civili ed industriali rivenienti dall'opificio ubicato in Conversano (BA) alla Zona Annonaria. Incarico conferitomi nell'anno 2004-2006.
<p>Committente: BARIDOMANI S.r.l. (Altamura-BA)</p>	<p>Relazione idrogeologica, indagini idrogeologiche, calcoli idrologici, Direzione Lavori per il progetto di smaltimento, negli strati superficiali del sottosuolo, delle acque meteoriche rivenienti dai piazzali, coperture ecc. del complesso "Baridomani" in località "Santa Caterina" a Bari. Incarico conferitomi nell'anno 2006.</p>
<p>Committente: TORMARESCA S.r.l. (San Pietro Vernotico -BR) MARCHESI ANTINORI S.r.l. (Firenze)</p> 	<ul style="list-style-type: none"> ✚ Relazione geologica, geotecnica e campagna d'indagine per la realizzazione di nuovo opificio adibito a vinificazione di uve da vino con annessa zona di invecchiamento (bottaia) deposito prodotti, uffici e servizi in Comune di San Pietro Vernotico (BR) di proprietà dei Marchesi Antinori di Firenze. Incarico conferitomi in data giugno 2006. ✚ Studi idrologici ed idrogeologici finalizzati alla sistemazione idraulica di e regimazione delle acque meteoriche in un'area coltivata di proprietà dei Marchesi Antinori che in Puglia ha costituito la società "Tormaresca S.r.l." in Comune di Minervino Murge (BA). Incarico conferitomi in data ottobre 2004. ✚ Relazione geologica e geotecnica e relative indagini geofisiche (sismica a riflessione) per la realizzazione di un opificio (cantine) in Comune di Minervino Murge (BA). Incarico conferitomi in data giugno 2004.
<p>Committente: DIMORA MAZZARO' (Conversano-BA)</p> 	<ul style="list-style-type: none"> ✚ Relazioni idrogeologiche, indagini idrogeologiche, calcoli idrologici, Direzione Lavori per il progetto di smaltimento, negli strati superficiali del sottosuolo, delle acque meteoriche rivenienti dai piazzali, coperture ecc. della sala ricevimenti ubicata in Conversano (BA) in prossimità della SS. 172 dei Trulli. Incarico conferitomi nell'anno 2004-2006. ✚ Relazioni idrogeologiche, indagini idrogeologiche, calcoli idrologici, Direzione Lavori per il progetto di depurazione dei reflui civili ed industriali rivenienti dalla sala ricevimenti ubicata in Conversano (BA) in prossimità della SS. 172 dei Trulli. Incarico conferitomi nell'anno 2004-2006.
<p>Committente: POLLICELLI S.r.l. (Conversano-BA)</p> 	<p>Relazioni idrogeologiche, indagini idrogeologiche, calcoli idrologici, Direzione Lavori per il progetto di smaltimento, negli strati superficiali del sottosuolo, delle acque meteoriche rivenienti dai piazzali, coperture ecc. dell'opificio ubicato in Conversano (BA) alla S.P. 240 Km 25,200. Incarico conferitomi nell'anno 2004-2006.</p>
<p>Committente: DEGREMONT S.p.A. (Milano)</p> 	<p>Studi geologici ed idrogeologici al fine di analizzare tutti gli effetti, positivi e negativi, diretti ed indiretti, temporanei e permanenti che il progetto di smaltimento dei fanghi di depurazione sul suolo agricolo, mediante dispersione, genera sull'ambiente inteso come complesso delle risorse naturali ed umane. Lavoro svolto in territorio di Gioia del Colle nell'anno 2005.</p>
<p>Committente: MASSERIA SAN GIOVANNI S.r.l. (Altamura - Ba)</p>	<p>Relazioni geologiche ed idrogeologiche, relazioni tecniche ed idrologiche e relativi progetti finalizzati alla realizzazione di impianti di smaltimento di acque meteoriche ed acque reflue nella struttura ricettiva Masseria San Giovanni - I Luoghi di Pitti alla SP 151 Altamura - Ruvo di Puglia Km. 5,5 a sx - 70022 Altamura (BA). Incarico conferitomi in data aprile 2004.</p>



<p>Committente: IRES S.r.l. (Bari)</p> 	<p>Relazione geologica e geotecnica e relative indagini geofisiche (sondaggi elettrici verticali) e geomeccaniche (carotaggi) per la realizzazione di case per anziani in Via C. Rosalba in Bari. Incarico conferitomi in data aprile 2004.</p>
<p>Committente: PASTIFICIO ATTILIO MASTROMAURO - PASTA GRANORO S.R.L. (Corato-BA)</p> 	<p>Indagini idrogeologiche, calcoli idrologici e pianificazione degli smaltimenti, mediante subirrigazione e progettazione dell'intero sistema di smaltimento sul suolo delle acque meteoriche rivenienti dai piazzali, lastrici solari ed aree scoperte nello stabilimento di Corato (BA) S.P. 231 (ex S.S. 98) nel pieno rispetto di quanto disposto dal D.L.vo n. 152/99 modificato dal D. L.vo n. 258/00 e relativo Piano Direttore della regione Puglia di giugno 2002. Incarico conferitomi in data ottobre 2003.</p>
<p>Committente: Fattorie Chiarappa S.r.l. (Conversano - BA)</p>  	<p>Indagini idrogeologiche, calcoli idrologici e pianificazione degli smaltimenti, mediante pozzi assorbenti e progettazione dell'intero sistema di smaltimento delle acque meteoriche rivenienti dai piazzali, lastrici solari ed aree scoperte nello stabilimento sito in Conversano alla Zona P.I.P. Via dell'Ulivo n. 5. Incarico conferitomi nel 2003.</p>
<p>Committente: NORBA SCAVI S.r.l. (Conversano - BA)</p>	<p>✚ Relazione paesaggistica, relazione tecnica, riqualificazione paesistica del sito in riferimento al procedimento penale di cui agli artt. 31 e 44 lett. C) del D.P.R. n. 380/01 per lavori di movimentazione terre non autorizzati in c. da Gravello in Conversano (BA).</p> <p>✚ Relazione tecnica ai sensi degli artt. 31 e 33 del D. Lgs. 22/97, relazione geologica e progetto impianto produttivo di recupero rifiuti inerti (speciali non pericolosi) ai sensi degli artt. 31 e 33 del D. Lgs. 22/97 e del D. M. 05/02/98 n. 72. Sito compreso nel Foglio di Mappa Catastale n. 72 particelle nn: 16, 160, 159, 30, 79, 91, 93, 129 in località "Gravello". Incarico conferitomi nel 2003.</p>
<p>Committente: Scatolificio MARTA S.r.l. (Conversano-BA)</p> 	<p>Relazioni idrogeologiche, indagini idrogeologiche, calcoli idrologici, Direzione Lavori per il progetto di smaltimento, negli strati superficiali del sottosuolo, delle acque meteoriche rivenienti dai piazzali, coperture ecc. dell'opificio ubicato in Conversano (BA) alla Zona Industriale - c. da Castiglione. Incarico conferitomi nell'anno 2003.</p>
<p>Committente: "Costruzioni acciaio inox - C.A.I. S.r.l." (Andria-BAT)</p> 	<p>Relazioni idrogeologiche, indagini idrogeologiche, calcoli idrologici, Direzione Lavori per il progetto di smaltimento, negli strati superficiali del sottosuolo, delle acque meteoriche rivenienti dai piazzali, coperture ecc. dell'opificio ubicato in Andria (BAT) S.S. 98 Km 39,060. Incarico conferitomi nell'anno 2003.</p>
<p>Committente: SI.ECO S.p.A. Sistemi integrati per l'Ecologia (Triggiano (BA))</p> 	<p>Consulenza geologico-geotecnica ed ambientale per la realizzazione di una rete territoriale di isole ecologiche nei comuni di Noicattaro-Rutigliano-Capurso e Cellamare. POR Puglia 2000-2006 - Asse 1 Risorse naturali - Misura 1.8: Miglioramento del sistema di gestione dei rifiuti. Area di azione 2: interventi per accrescere la raccolta differenziata, il recupero ed il riutilizzo dei rifiuti. Incarico conferitomi in data settembre 2002.</p>

<p>Committente: CIAO GELATI S.r.l. (ex Gessica Gelati) (Conversano-BARI)</p> 	<p>Indagini idrogeologiche, calcoli idrologici e pianificazione dei riutilizzi delle acque meteoriche rivenienti dai piazzali, lastrici solari ed aree scoperte nello stabilimento di Via del Melocotogno e nei due depositi ubicati in Via del Nespolo e in Via del Pesco nel pieno rispetto di quanto disposto dal D.L. vo n. 152/99 modificato dal D. L.vo n. 258/00. Incarico conferitomi in data 19.03.2002.</p>
<p>Committente: FUNGO PUGLIA S.c. a r.l. (Rutigliano - Ba)</p> 	<ul style="list-style-type: none"> ✚ Indagini idrogeologiche, calcoli idrologici e pianificazione dei riutilizzi delle acque meteoriche rivenienti dai piazzali, lastrici solari ed aree scoperte della azienda agricola produttrice di funghi sita in c. da Caggiano a Rutigliano (BA). Incarico conferitomi nell'anno 2002. ✚ Indagini idrogeologiche, calcoli idrologici e pianificazione degli smaltimenti, mediante subirrigazione e progettazione dell'intero sistema di smaltimento sul suolo delle acque reflue rivenienti dall'attività di produzione e coltivazione funghi nell'azienda agricola sita in c.da Caggiano a Rutigliano (BA). Incarico conferitomi nell'anno 2002.
<p>Committente: GRAND HOTEL D'ARAGONA (Conversano-BARI)</p> 	<p>Indagini idrogeologiche, calcoli idrologici e pianificazione dei riutilizzi delle acque meteoriche rivenienti dai piazzali, lastrici solari ed aree scoperte della sala ricevimenti sita in Conversano alla S.P. per Cozze nel pieno rispetto di quanto disposto dal D.L. vo n. 152/99 modificato dal D. L.vo n. 258/00. Incarico conferitomi nell'anno 2002. D.L. ed esecuzione di un pozzo per emungere acque sotterranee per uso igienico-sanitario ed antincendio a servizio del Grand Hotel D'Aragona di Conversano.</p>
<p>Committente: DEPURECO S.p.A. (BARI)</p> 	<p>Consulenza ambientale e studi paesaggistici e di impatto ambientale per numerosi impianti di depurazione a servizio di grandi opifici (Barilla S.p.A., Ambra S.p.A. ecc.) nell'intera regione Puglia. Incarichi conferitomi nell'anno 2001 e 2002.</p>
<p>Committente: TORREVENTO S.r.l. (Corato-BA)</p> 	<p>Progettazione sistema di trattamento e smaltimento acque meteoriche, relazione idrogeologica, calcoli idrologici e prove di assorbimento in foro di piccolo diametro per lo smaltimento delle acque meteoriche che corrivano sui piazzali e lastrici solari nello stabilimento vinicolo sito in Corato (BA) S.S. n. 170, Km 28.00. Incarico conferitomi in data marzo 1998.</p>
<p>Committente: FRA.MA. S.r.l. (Sammichele di Bari-BA)</p>	<p>Relazione geologico-tecnica e verifiche di stabilità dei fronti della cava in coltivazione per la produzione di inerti in Turi alla contrada "Malantacca". Incarico conferitomi in data aprile 2000 dalla società FRA.MA S.r.l.</p>
<p>Committente: OTTOMANO FRANTOI S.r.l. (Rutigliano-BA)</p>	<p>Relazione geologico-tecnica e verifiche di stabilità dei fronti della cava in coltivazione per la produzione di inerti in Rutigliano alla contrada "Petruso". Incarico conferitomi in data aprile 1998 dalla società "Ottomano frantoi S.r.l."</p>
<p>Committente: SCUDERIA APULIA S.r.l. (Binetto-BA)</p> 	<p>Relazione geologico-tecnica per un progetto di variante della pista dell'"Autodromo del Levante" - S.P. Grumo-Sannicandro, Km 3.9 in Binetto. Incarico conferitomi in data luglio 1996 dalla società "Scuderia Abulia S.r.l."</p>

<p>RELAZIONI GEOLOGICO-TECNICHE CON RELATIVE INDAGINI E PROGETTI IMPIANTI DI TRATTAMENTO E SMALTIMENTO ACQUE METEORICHE E REFLUI PER LE SEGUENTI LOTTIZZAZIONI</p>	<ul style="list-style-type: none"> ✚ Lottizzazione "Maglia C4" nel Comune di Valenzano; ✚ Lottizzazione "Maglia C5.2 S. Materno" nel Comune di Mola di Bari; ✚ Lottizzazione "Maglia C1/5" nel Comune di Rutigliano; ✚ Lottizzazione "Maglia C1/4" nel Comune di Rutigliano; ✚ Lottizzazione "Maglia B2/1" nel Comune di Rutigliano; ✚ Lottizzazione "D1" nel Comune di Rutigliano; ✚ Lottizzazione "Tufara" nel Comune di Rutigliano; ✚ Lottizzazione "Le Lamie – maglia C4" nel Comune di Valenzano; ✚ Lottizzazione "Maglia C2.2" nel Comune di Capurso; ✚ Lottizzazione "Borgo Sereno – Zona C2" nel Comune di Valenzano; ✚ Lottizzazione "Maglia di espansione C3" nel Comune di Valenzano; ✚ Lottizzazione "Maglia C1" nel Comune di Turi; ✚ Lottizzazione "Maglia C1- Via castellana" nel Comune di Turi; ✚ Lottizzazione "Maglia B- Via Castellana" nel Comune di Turi; ✚ Lottizzazione "Maglia B- Via Castellana" nel Comune di Turi; ✚ Lottizzazione "Maglia B- Via Vecchia Castellana" nel Comune di Turi; ✚ Lottizzazione "Le Camelie" nel Comune di Turi; ✚ Lottizzazione in Zona C1 di P.R.G. – comparto n. 5 alla Via Vecchia Casamassima nel Comune di Turi. ✚ Lottizzazione "Zona C3.2" nel Comune di Capurso; ✚ Lottizzazione "Loseto" nel Comune di Valenzano; ✚ Lottizzazione "Parco delle Mele" nel Comune di Valenzano; ✚ Lottizzazione "D4" nel Comune di Noicattaro; ✚ Lottizzazione "DS5" nel Comune di Noicattaro; ✚ Lottizzazione "Zona C2-Comparto PL/A" nel Comune di Putignano; ✚ Lottizzazione "Zona C2-Comparto PL/B" nel Comune di Putignano; ✚ Lottizzazione "Zona C2-Comparto PL/C" nel Comune di Putignano; ✚ Lottizzazione "Zona C2-Comparto PL/4" nel Comune di Putignano; ✚ Lottizzazione "Zona C2-Comparto PL/3" nel Comune di Putignano; ✚ Lottizzazione "Zona C2-Comparto PL/5" nel Comune di Putignano; ✚ Lottizzazione "Zona D4/6 e D4/7 - Centro Commerciale Grotte – Via Putignano" nel Comune di Castellana Grotte ✚ Lottizzazione in Zona C2 in località S. Spirito – Bari alla strada vicinale" Catino" nel comune di Bari; ✚ Lottizzazione "Giardinello" alla via Fanelli nc. - Comune di Bari; ✚ Piano di lottizzazione in zona TA/1 in c.da "Santa Caterina" - Polignano a Mare (Ba); ✚ Lottizzazione "Poggio Fiorito" – Via Pinuccio Tatarella - Locorotondo (BA); ✚ Lottizzazione Maglia C1.1. di espansione parzialmente urbanizzata a carattere residenziale nel Comune di Capurso; ✚ Piano di Lottizzazione della maglia "B3.1" a carattere residenziale in Acquaviva delle Fonti (BA); ✚ P.I.P. delle aree site in prossimità della S.P. 240 per Conversano in Rutigliano (BA); ✚ Lottizzazione D2/7 in Mola di Bari (BA).
<p>CONSULENZA AMBIENTALE</p>	<p>Consulente ambientale e responsabile dei procedimenti autorizzativi in materia di emissioni in atmosfera e smaltimento reflui industriali ed acque meteoriche, responsabile dei sistemi di disinquinamento e depurazione delle acque, pianificazione ambientale strategica, educazione ambientale, programmi e progetti VIA e VAS presso le seguenti principali società:</p> <ul style="list-style-type: none"> ✚ BIRRA PERONI S.p.A. - Bari; ✚ F. DIVELLA S.p.A. - Rutigliano; ✚ PASTIFICIO GRANORO - Corato; ✚ CARTON PACK S.r.l. - Industria Cartotecnica - Rutigliano; ✚ MASTER S.r.l. - Conversano; ✚ GIULIANO S.r.l. - Turi; ✚ PUGLIA FRUIT S.r.l. - Rutigliano; ✚ SALONI DEL MONTE Sala ricevimenti - Conversano; ✚ GRAND HOTEL D'ARAGONA - Conversano;

	<ul style="list-style-type: none"> ✚ CASALICCHIO S.r.l. - Polignano a Mare; ✚ MONTECHIARO S.r.l. - Rutigliano; ✚ FUNGO PUGLIA S.c.r.l. - Rutigliano; ✚ LONGO Tecnologie del Trasporto S.r.l. - Castellana Grotte; ✚ C.A.I. S.r.l. - Andria; ✚ TECNO IMBOTTITI S.r.l. - Altamura; ✚ FATTORIE CHIARAPPA S.r.l. (Marte Formaggi) - Conversano; ✚ FRA.VA. S.r.l. - Rutigliano; ✚ PETROLPUGLIA S.r.l. - Monopoli; ✚ MASSERIA SAN GIOVANNI S.r.l. - Altamura; ✚ SIMONE S.a.s. - Turi; ✚ TORMARESCA S.r.l. - Minervino Murge; ✚ CANTINE COPPI S.r.l. - Turi; ✚ CASA OLEARIA ITALIANA S.p.A. - Monopoli; ✚ ITAL GREEN ENERGY S.r.l. - Monopoli; ✚ ASAP S.r.l. - Conversano; ✚ DI PALMA DONATO & FIGLI S.n.c. - Conversano; ✚ APULIA TESSUTI S.r.l. - Conversano; ✚ POLLICELLI S.r.l. - Conversano; ✚ AGRIPUGLIA S.r.l. - Rutigliano; ✚ BOTTLING & PACKAGING MACHINARY S.r.l. - Castellana Grotte; ✚ PETROLPUGLIA S.r.l. - Monopoli; ✚ IL PIATTO DELLA SALUTE S.r.l. - Rutigliano; ✚ FUNGO PUGLIA S. coop. a r.l. - Rutigliano; ✚ TEICOM SISTEMI S.r.l. - Rutigliano; ✚ METAN AIR S.r.l. - Triggiano; ✚ TECNOIMBOTTITI S.r.l. - Altamura; ✚ MASSERIA SAN GIOVANNI S.r.l. - Altamura; ✚ LONGO EUROSERVICE S.r.l. - Conversano; ✚ GRUPPO VONA con sedi in Milano - Via S. Maurilio, 20; Roma - Via A. Bertoloni, 44 e Frosinone - Via Morolense, incr. Via A. Vona; ✚ CO-VER Industrial S.r.l. in Via 42 Martiri, 165 - 28924 Verbania (VB); ✚ CARONE S.r.l. - Polignano a Mare (BA); ✚ MONTE SAN MICHELE S.r.l. - Conversano (BA); ✚ SELF S.r.l. - Conversano (BA); ✚ FIN.SUD S.r.l. - Conversano (BA); ✚ GRUPPO MARSEGLIA S.p.A. - Monopoli (BA); ✚ SIME S.r.l. - Monopoli (BA); ✚ S. TOMMASO S.r.l. - Polignano a Mare; ✚ MAGEL S.r.l. - Rutigliano (BA) ✚ VINI BELLA TERRA S.r.l. - Manduria (TA).
<p>PRATICHE PER L'OTTENIMENTO DELLE AUTORIZZAZIONI ALLA RICERCA E CONCESSIONI ALL'EMUNGIMENTO DI ACQUE SOTTERRANEE PER USI IRRIGUI/DOMESTICI/INDUSTRIALI/ANTINCENDIO</p>	<p>Nell'arco degli anni sono stati condotte ricerche e relazioni idrogeologiche a privati per l'ottenimento delle autorizzazioni alla ricerca e concessioni all'emungimento di acque sotterranee per usi irrigui in territori delle province di Bari, brindisi, foggia, Taranto, BAT e Lecce presso Le strutture tecniche provinciali (ex Geni Civili).</p>
<p>PIANI DI SICUREZZA E COORDINAMENTO</p>	<p>Sono stato C.S.P. e C.S.E. in diversi Cantieri Temporanei o Mobili (art. 98 e all. XIV del D.lgs. n° 81/2008 e s.m.i.)".</p>
<p>INDAGINI GAS RADON</p>	<p>Ho redatto diversi studi e determinazioni delle concentrazioni di Gas Radon in Lottizzazioni e suoli di privati.</p>
<p>INDAGINI GEORADAR</p>	<p>Ho eseguito innumerevoli indagini georadar nel territorio di Ginosa (TA) all'interno di aree ipogee di privati per studiarne i complessi sistemi di cavità di origine artificiale, mappati dal CNR -IRPI, per studi sulla suscettibilità da crolli.</p>

**DOTAZIONI HARDWARE,
SOFTWARE, METODOLOGIE E
STRUMENTAZIONI**

Lo studio professionale è dotato di computers sia portatili sia da studio con dotazione hardware aggiornata ad oggi; programmi professionali per calcoli delle portate di massima piena, verifiche di stabilità dei pendii, dei muri di sostegno ecc., programmi vari come word, excel, works, stampanti.

- ✚ E', altresì, dotato di:
- ✚ Strumentazione geoelettrica per rilievi geologici del suolo e sottosuolo (Tomografia e Sondaggi Elettrici Verticali);
- ✚ Strumentazione sismica per indagini finalizzate alla determinazione del Vs30, di studi applicati alla geotecnica (MASW, REMI, tomografia sismica, sismica a rifrazione);
- ✚ Strumentazione da campo (penetrometro e scissometro portatile) per determinare in situ la coesione, la tensione ammissibile e l'angolo d'attrito interno nei terreni;
- ✚ Strumentazione per studi di monitoraggio della falda idrica sia superficiale che profonda (freatimetri ed altro);
- ✚ Strumentazione chimica portatile per determinazione di pH, conducibilità, ossigeno disciolto;
- ✚ Strumentazione per la misurazione del Radon negli ambienti di lavoro, sul suolo e nel sottosuolo;
- ✚ Strumentazione GPS per rilievi celerimetrici;
- ✚ Strumentazione Georadar per indagini archeologiche, sottoservizi ed altro;
- ✚ Strumentazione ecometrica per verifiche su pali di fondazione;
- ✚ Sclerometro;
- ✚ Endoscopio digitale X400 4 mt con registrazione;
- ✚ Fonometro Galileo ET-958.

Consapevole delle sanzioni penali, nel caso di dichiarazioni non veritiere, di formazione o uso di atti falsi, richiamate dall'art. 76 del D.P.R. 455/2000, dichiaro, altresì, di essere informato che i dati personali raccolti saranno trattati, anche con strumenti informatici, esclusivamente nell'ambito del procedimento per il quale la presente dichiarazione viene resa e che al riguardo competono al sottoscritto tutti i diritti previsti all'art. 7 della medesima legge.

Autorizzo il trattamento dei dati personali contenuti nel mio curriculum vitae ai sensi dell'art. 13 Dlgs 196 del 30 giugno 2003 e dell'art. 13 GDPR (Regolamento UE 2016/679) ai fini della ricerca e selezione del personale.

Luogo e Data.
Rutigliano, 09/03/2021.

Firma

(Geol. Pasquale Pirulli)

